

# Stadion miejski

Stargard



Stadion położony jest na terenie Szkoły Podstawowej nr 7 przy pl. Majdanek. Dojechać do niego można jadąc z ul. Szczecińskiej lub Al. Żołnierza przez pl. Słoneczny oraz z ul. Kościuszki. Najbliższy przystanek MZK znajduje się na ul. Kościuszki.

Stadion posiada nawierzchnię z trawy syntetycznej. Wszyscy zainteresowani mogą tu grać w piłkę nożną w okresach wyłączonych od zajęć zorganizowanych. W pobliżu znajduje się skatepark oraz plac zabaw dla najmłodszych.

## Tagi

[zespół](#) [sport](#)

## INFORMACJE SZCZEGÓŁOWE


### ADRES


Plac Majdanek 13, 73-110  
[Stargard](#)

### WSPÓŁRZĘDNE

53.3352673991, 15.0210581224  
53° 20' 7", 15° 1' 16"

 [Nawiguj](#)

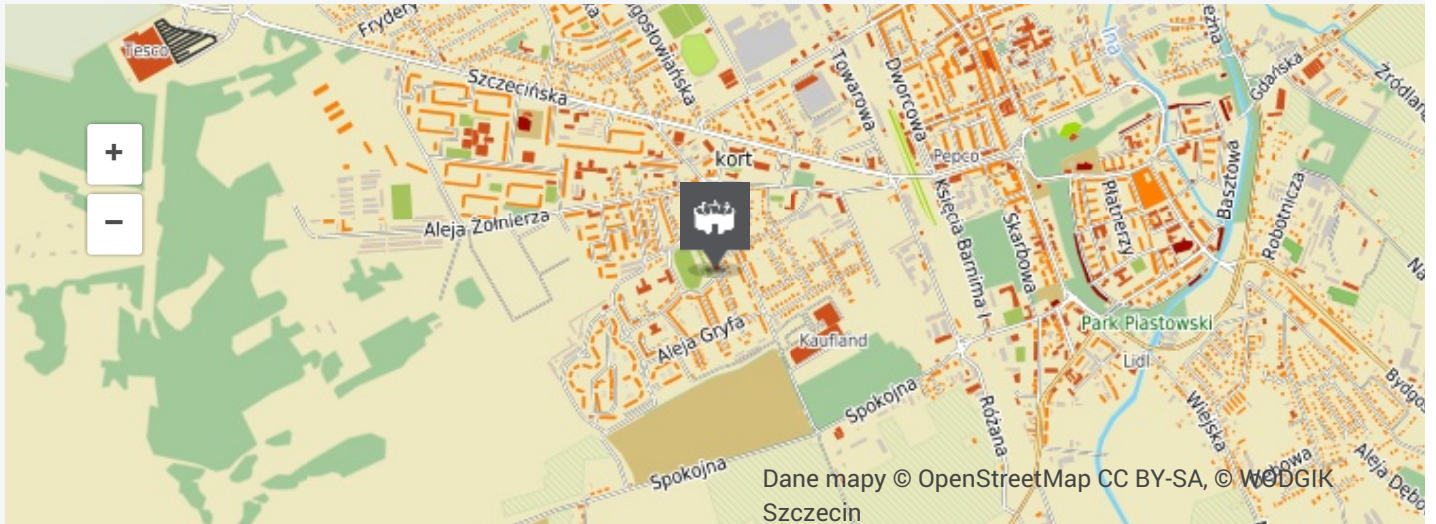
 [Pokaż na mapie](#)

 [Dodaj do planu podróży](#)

## Media



## Lokalizacja



## KOMENTARZE

Zaloguj się, aby dodać komentarz.



Projekt współfinansowany przez Unię Europejską z Europejskiego Funduszu Rozwoju Regionalnego w ramach Regionalnego Programu Operacyjnego Województwa Zachodniopomorskiego na lata 2007 - 2013.