

Stadion miejski

Stargard



Obiekt znajduje się w centralno-zachodniej części miejscowości, po prawej stronie głównej drogi (ul. Szczecińska) w kierunku zachodnim. Dojazd możliwy samochodem bądź miejscową komunikacją miejską.

Stadion posiada nawierzchnię z trawy naturalnej. Zainteresowani mogą tam grać w piłkę nożną w okresach wyłączonych od zajęć zorganizowanych. Obok znajduje się boisko dodatkowe służące do treningów oraz pomieszczenie socjalne z szatnią i prysznicami.

Tagi

[zespół](#) [sport](#)

INFORMACJE SZCZEGÓŁOWE


ADRES


Bułgarska 8, 73-110 [Stargard](#)

WSPÓŁRZĘDNE

53.3421453991, 15.0182649381
53° 20' 32", 15° 1' 6"

 [Nawiguj](#)

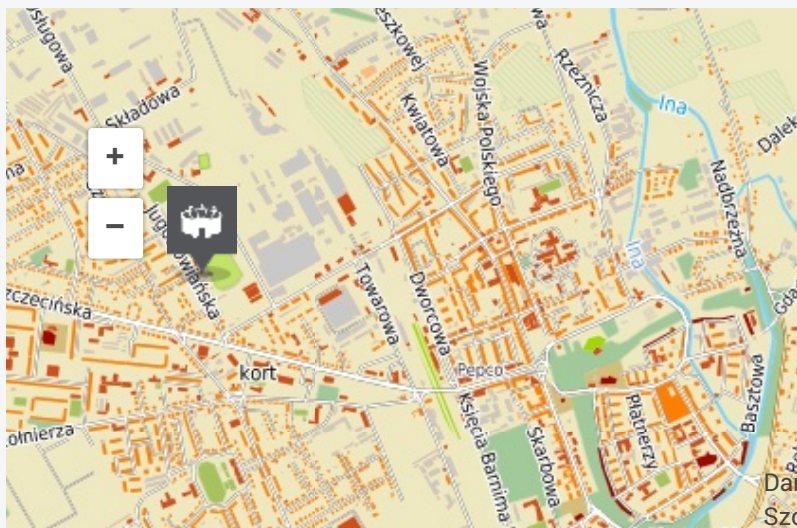
 [Pokaż na mapie](#)

 [Dodaj do planu podróży](#)

Media



Lokalizacja



Dane mapy © OpenStreetMap CC BY-SA, © WODGIK Szczecin

KOMENTARZE

Zaloguj się, aby dodać komentarz.



Projekt współfinansowany przez Unię Europejską z Europejskiego Funduszu Rozwoju Regionalnego w ramach Regionalnego Programu Operacyjnego Województwa Zachodniopomorskiego na lata 2007 - 2013.