

Boisko Orlik

Kołobrzeg

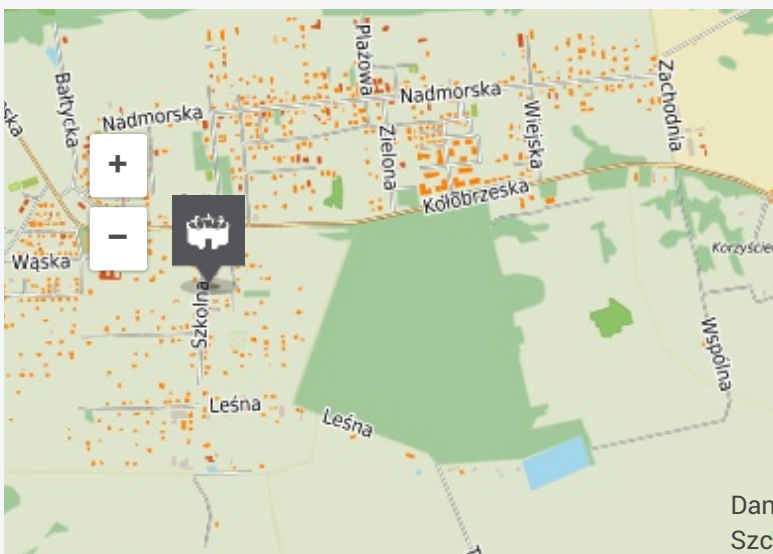
Obiekt znajduje się w północno-zachodniej części miejscowości, nad brzegiem rzeki Parsęta. W pobliżu znajduje się Zarząd Portu Kołobrzeg, park Teatralny oraz Bulwar Zacisze. Dojazd możliwy samochodem ulicą Mickiewicza, autobusem linii PKS Kołobrzeg bądź pociągiem PKP Intercity/ Przewozy Regionalne.

Obiekt powstał w ramach projektu "Moje Boisko - Orlik 2012". Orlik składa się z dwóch boisk na których można grać w siatkówkę, koszykówkę oraz piłkę nożną. Część do piłki nożnej pokryta jest sztuczną trawą, a część wielofunkcyjna ma nawierzchnię syntetyczną. Do dyspozycji zawodników są szatnie oraz prysznice. Dostępny dla zainteresowanych w okresach poza zajęciami zorganizowanymi.

Tagi

[aktywność](#)

Lokalizacja



Dane mapy © OpenStreetMap CC BY-SA, © WODGIK Szczecin

INFORMACJE SZCZEGÓŁOWE


ADRES


Szkolna 11, [Kołobrzeg](#)

WSPÓŁRZĘDNE

54.1573146496, 15.4926720330
54° 9' 26", 15° 29' 34"

 [Nawiguj](#)

 [Pokaż na mapie](#)

 [Dodaj do planu podróży](#)

KOMENTARZE

Zaloguj się, aby dodać komentarz.



orze
nie

UNIA EUROPEJSKA
EUROPEJSKI FUNDUSZ
ROZWOJU REGIONALNEGO



...ką z Europejskiego Funduszu Rozwoju
...gramu Operacyjnego Województwa
...a lata 2007 - 2013.