

Boisko Orlik

Rymań



Obiekt znajduje się w centralno-wschodniej części miejscowości w pobliżu Szkoły Podstawowej im. Tadeusza Kościuszki w Rymaniu. Położony jest po prawej stronie drogi biegnącej w kierunku wschodnim. Dojazd możliwy samochodem drogą krajową nr 6 bądź autobusem linii PKS Rymań.

Obiekt powstał w ramach projektu "Moje Boisko - Orlik 2012". Orlik składa się z dwóch boisk, na których można grać w siatkówkę, koszykówkę oraz piłkę nożną. Część do piłki nożnej pokryta jest sztuczną trawą, a wielofunkcyjna ma nawierzchnię syntetyczną. Dostępny dla zainteresowanych w okresach poza zajęciami zorganizowanymi.

Tagi

[aktywność](#)

INFORMACJE SZCZEGÓŁOWE


ADRES


Kwiatowa 6, 78-125 [Rymań](#)

WSPÓŁRZĘDNE

53.9438963997, 15.5356613844
53° 56' 38", 15° 32' 8"

 [Nawiguj](#)

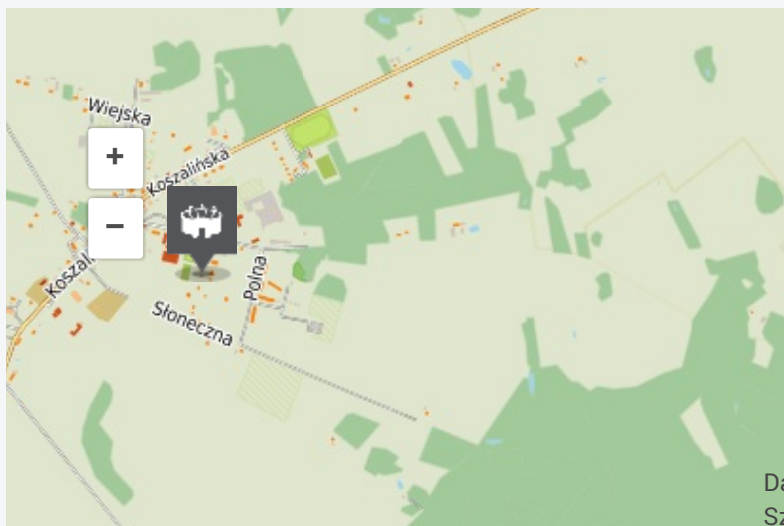
 [Pokaż na mapie](#)

 [Dodaj do planu podróży](#)

Media



Lokalizacja



Dane mapy © OpenStreetMap CC BY-SA, © WODGIK Szczecin

KOMENTARZE

Zaloguj się, aby dodać komentarz.



Projekt współfinansowany przez Unię Europejską z Europejskiego Funduszu Rozwoju Regionalnego w ramach Regionalnego Programu Operacyjnego Województwa Zachodniopomorskiego na lata 2007 - 2013.