

Błotnica

Niemierze



Rzeka Błotnica płynie przez teren gmin Siemyśl i Kołobrzeg, w powiecie kołobrzeskim. Swój początek bierze w Jeziorze Kamienica, położonym w okolicy miejscowości Dargocice. Dalej płynie w kierunku północno-zachodnim aż do miejsca, gdzie uchodzi struga Ołużna. Przed Nieżynem odbija na północ i dalej przez Mącznik, Niemierze i Błotnicę kieruje się na północny-zachód. Przed wsią Stary Borek wpada struga Stróżka. Rzeka dalej płynie kanałem, zwanym Nową Błotnicą lub Bagiennym Rowem, na północny-zachód. Uchodzi do Jeziora Resko Przymorskie.

Błotnica ma długość 26,7 km. Płynie głównie przez tereny pól uprawnych i łąk. Nurt ma miejscami spokojny, a niekiedy wartki. Wynika to z nierównomiernego spadku doliny rzecznej. Błotnica zasilana jest wodami strug i kanałów melioracyjnych. W sumie zbiera wody z obszaru 120 km². Koryto rzeczne we wsi Błotnica ma 4 m szerokości. Na wysokości Głowaczewa, gdzie uchodzi kanał z Dęboszniczy, koryto ma już ponad 10 m szerokości.

INFORMACJE SZCZEGÓŁOWE

ADRES

Niemierze

DŁUGOŚĆ

27 [km]

WSPÓŁRZĘDNE

54.0872571630, 15.5349374361
54° 5' 14", 15° 32' 6"



Nawiguj



Pokaż na mapie




[Dodaj do planu podróży](#)

Wody rzeki są czyste i przejrzyste, dzięki czemu są też zasobne w ryby. Bytują tu kielby, płocie, karasie, karpie, liny, okonie, szczupaki, czy węgorze. Poza tym Błotnica zarybiana jest pstrągiem potokowym. Poprzez Jezioro Resko Przymorskie wpływu tu również troć wędrowna. Jest to więc ciekawe miejsce dla wędkarzy, którzy znajdą tu wiele miejsc do łowienia. Niektóre odcinki rzeki mogą być również dostępne dla kajakarzy, szczególnie skanalizowany odcinek ujściowy.

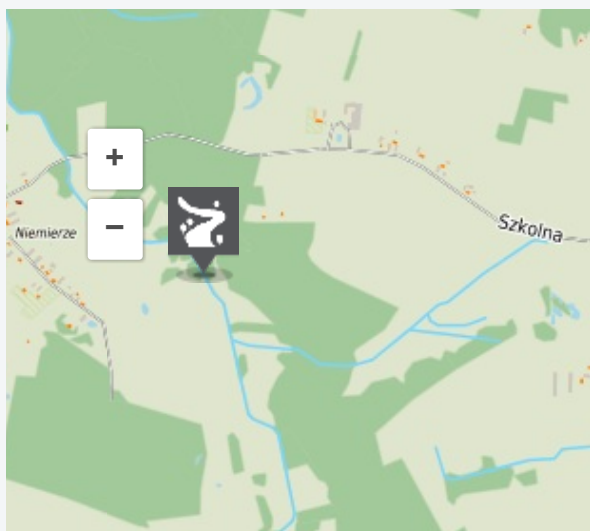
Tagi

[kajaki](#) [wędkowanie](#) [aktywność](#)

Media




Lokalizacja



Dane mapy © OpenStreetMap CC BY-SA, © WODGIK Szczecin

KOMENTARZE

Zaloguj się, aby dodać komentarz.



Projekt współfinansowany przez Unię Europejską z Europejskiego Funduszu Rozwoju Regionalnego w ramach Regionalnego Programu Operacyjnego Województwa Zachodniopomorskiego na lata 2007 - 2013.