

Gąbin

gmina: Trzebiatów, powiat: gryficki



Gąbin położony jest w południowej części gminy Trzebiatów w powiecie gryfickim, na południe od miasta Trzebiatów.

Na północ od wsi przepływa rzeka Rega. Odległość od Gąbina do Trzebiatowa wynosi około 9 km, a od Gryfic, siedziby powiatu, 19 km.

Wieś sołecka Gąbin ma charakter ulicówki. Na wschodnim krańcu miejscowości Gąbina znajduje się stacja PKP. Okolice miejscowości to głównie pola uprawne, ale również malowniczo klucząca rzeka Rega, którą można z powodzeniem spłynąć kajakiem.

Od 2013 roku w centrum Gąbina, na terenie Szkołki Roślin Ozdobnych działa prywatny Park Edukacji i Rekreacji Mandragora.

INFORMACJE SZCZEGÓŁOWE

DATA UTWORZENIA

11.01.2020

LICZBA MIESZKAŃCÓW

178 (31.12.2014)


KODY POCZTOWE


72-320

SYSTEM IDENTYFIKATORÓW I NAZW MIEJSCOWOŚCI (SIMC)

784616

 [Nawiguj](#)

 [Pokaż na mapie](#)

 [Dodaj do planu podróży](#)

Wydarzenia w miejscowości

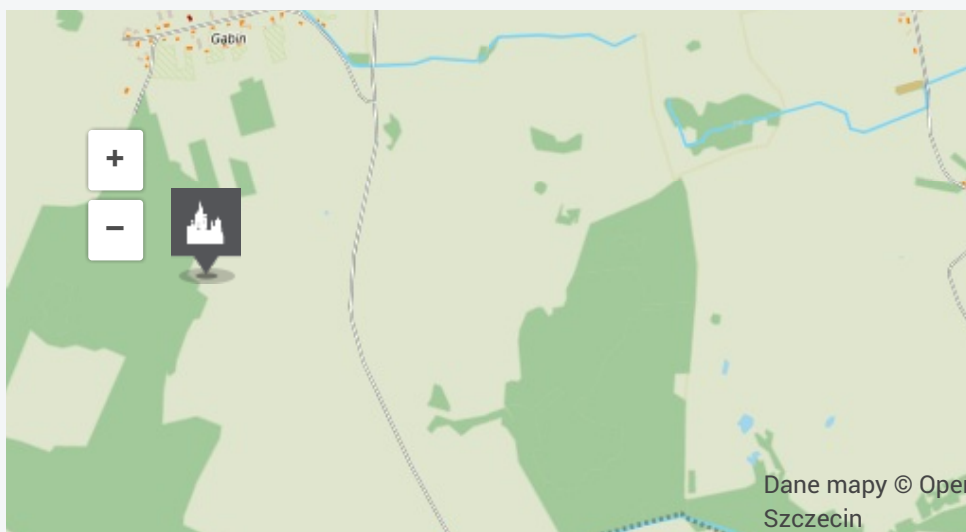


1 Park Edukacji i Rekreacji Mandragora zaprasza. Gąbin gm. Trzebiatów 09.11 - 31.12.2018

Media



Lokalizacja



KOMENTARZE

Zaloguj się, aby dodać komentarz.



Projekt współfinansowany przez Unię Europejską z Europejskiego Funduszu Rozwoju Regionalnego w ramach Regionalnego Programu Operacyjnego Województwa Zachodniopomorskiego na lata 2007 - 2013.