

Widuchowa

gmina: Widuchowa, powiat: gryfiński

Wieś gminna powiatu gryfińskiego, położona w południowo - zachodniej części województwa zachodniopomorskiego. Znajduje się w zachodniej części gminy Widuchowa graniczącej: od wschodu z gminą Banie, od północy z gminą Gryfino oraz od południa z gminą Chojna. Na jej terenie znajduje się wiele atrakcji krajobrazowych i rekreacyjnych, ze względu na obecność jezior, bujne lasy oraz płynącą po zachodniej stronie rzekę Odrę. Przez wieś przebiega droga krajowa nr 31 łącząca Kostrzyn nad Odrą ze Szczecinem. W pobliżu znajdują się wsie, m.in. Dębogóra (9,7 km na północ), Krzywiny Gryfiński (13,4 km na południe), Lubicz (7,2 km na wschód). Do siedziby Gminy i Powiatu Gryfino jest zaledwie 21 km w kierunku północnym. Widuchowa leży przy granicy z Niemcami, jednak najbliższe przejścia graniczne mieszczą się: na północ - w Gryfinie i na południe - w Krajniku Dolnym.

Do Widuchowej można się bardzo łatwo dostać, gdyż leży wzdłuż drogi krajowej nr 31. Tą samą drogą można dojechać do Szczecina (48 km) czy też do Kostrzyna nad Odrą (77 km). Wieś otoczona jest pięknymi i bujnymi lasami.

Widuchowa jest dużą wsią. Ta miejscowość gminna ze względu na swoje położenie zlokalizowane w niewielkiej odległości od jezior, rzeki, lasów oraz dużą powierzchnię pól uprawnych i wiele gospodarstw, zyskała charakter rolniczo-letniskowy. Miasto pochodzi z czasów wczesnego średniowiecza kiedy to było słowiańskim nadodrzańskim grodem. Po raz pierwszy wzmiankowana była w dokumencie biskupa kamieńskiego Wojciecha w 1159 r. Dawniej, w XII w. gród wchodził w skład kasztelani pyrzyckiej. Znajdował się tutaj również ważny trakt handlowy oraz port rzeczny. W 1252 r. właścicielem wsi był rycerz Burchard de Velewanz. W 1283 r. Widuchowa straciła duże znaczenie w ówczesnym handlu, gdyż książę Bogusław XIV odebrał jej prawa targowe. W kolejnym wieku, dokładnie w 1347 r. dzięki księciu Barnimowi III miejscowość otrzymała prawa

INFORMACJE SZCZEGÓŁOWE

DATA UTWORZENIA

24.11.2015

LICZBA MIESZKAŃCÓW

1 354 (31.12.2008)

KODY POCZTOWE

74-120

PRAWA GMINY

TAK

SYSTEM IDENTYFIKATORÓW I NAZW
MIEJSCOWOŚCI (SIMC)

785538



Nawiguj



Pokaż na mapie



[Dodaj do planu podróży](#)

miejskie. Aż do roku 1648 miasto było częścią Księstwa Pomorskiego. Niestety po zakończeniu wojny trzydziestoletniej przejęli ją Szwedzi. W 1679 r. Widuchowa została zagarnięta na mocy traktatu pokojowego w Saint-Germain-en-Laye przez elektora brandenburskiego. Od 1871 r. była częścią II Rzeszy Niemieckiej. Czasy II wojny światowej były dla tej miejscowości bardzo niekorzystne. Doznała wtedy dużych szkód, zniszczeniom uległo ponad 80% miasta. Po zakończeniu wojny znalazła na terytorium Polski, wtedy też utraciła prawa miejskie.

Miejscowość ma bardzo dobrze rozwiniętą infrastrukturę. Dzięki zabudowie zlokalizowanej przy drodze krajowej i drogach lokalnych można w łatwy i szybki sposób przemieścić się do innych miejscowości oraz w dalsze rejony Polski, ponadto dobrze działająca komunikacja autobusowa i kolejowa pozwala na swobodne przemieszczanie się ludności. W mieście funkcjonuje przedszkole, szkoła podstawowa i gimnazjum, które obejmują swym zasięgiem dużą część gminy, biblioteka wraz z czytelnią oraz remiza straży pożarnej. System opieki zdrowotnej jest tu dość dobrze rozwinięty, mieszkańcy oraz turyści mogą skorzystać z pomocy przychodni jak i apteki. Ludność w wolnym czasie może skorzystać z oferty wielu organizacji kulturalno-sportowych. Wydarzenia kulturalne skupiają się w budynku Zespołu Szkół, planowana jest budowa Domu Kultury. Najważniejszymi wydarzeniami kulturalnymi wsi są: Jarmark Widuchowski, Festiwal Piosenki Angielskiej "Eye" oraz Festiwal Piosenki Dziecięcej "Zuzia". Na terenie Widuchowej działają dwa zespoły sportowe. Piłkarski Klub Sportowy "Łabędź" Widuchowa, który bierze udział w rozgrywkach organizowanych przez Zachodniopomorski Związek Piłki Nożnej oraz Gminny Uczniowski Klub Sportowy "Guks Widuchowa", który posiada sekcje piłki nożnej i siatkówki. Znajdujące się we wsi ośrodki turystyczne, pensjonaty oraz duża liczba sklepów i punktów usługowych stanowią dobrą bazę dla osób poszukujących miejsca do wypoczynku.

Ta wyjątkowa wieś posiada wiele zabytków pochodzących jeszcze ze średniowiecza. Najważniejszym z nich jest pochodzący z XIII w. granitowy kościół p.w. Najświętszego Serca Pana Jezusa. Wnętrze świątyni zachwyca barokowym ołtarzem ambonowym z 1725 r. Warto zwrócić

uwagę na pochodzące z XIX w. ławki i empore chóralską, misę chrzcielną, krucyfiks i obraz olejny przedstawiający opłakiwanie Chrystusa. Na przykościelnej dzwonnicy znajdują się dwa dzwony pochodzące z 1703 i 1787 r.

Warte uwagi są zabudowania miejskie pochodzące z XIX i XX w. Najstarszymi z nich są ceglane XIX-wieczne stodoły, które pierwotnie były suszarniami tytoniu. Innymi, ważnymi ze swej funkcji są: ratusz - elektryczny budynek pochodzący z początku XX w., poczta - elektryczna willa z XX w. oraz neobarokowy budynek mieszkalno-usługowy z początków XX w. Miłośnicy starych zamków odnajdą w tej uroczej miejscowości ruiny dawnego zamku z XVII w. oraz pozostałości murów miejskich.

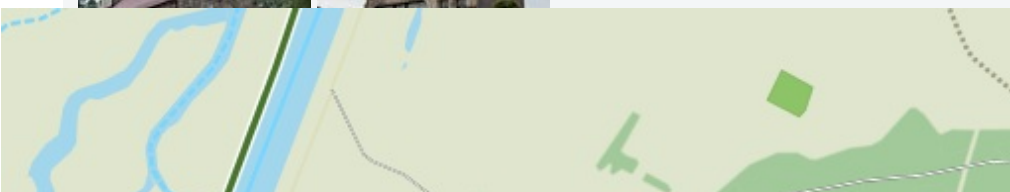

Widuchowa zachwyca nie tylko wielością pięknych zabytków. Osoby poszukujące odpoczynku również znajdą tu dla siebie miejsce. Miejscowość położona jest w otoczeniu pięknych terenów, urokliwej rzeki Odry, bujnych lasów. Przez wieś przebiega Nadodrzański Szlak Łabędzi.

Wieś zachwyca okoliczną przyrodą, florą i fauną najbliższych terenów. Miejsce dla siebie znajdą tu amatorzy kąpieli wodnych, słonecznych, wędkarstwa, łowiectwa czy też ornitologów. To czyste i wyjątkowe miejsce położone z dala od zgiełku wielkich miast, gdzie cisza i spokój pozwala na podziwianie cudów przyrody oraz zaznanie wypoczynku.

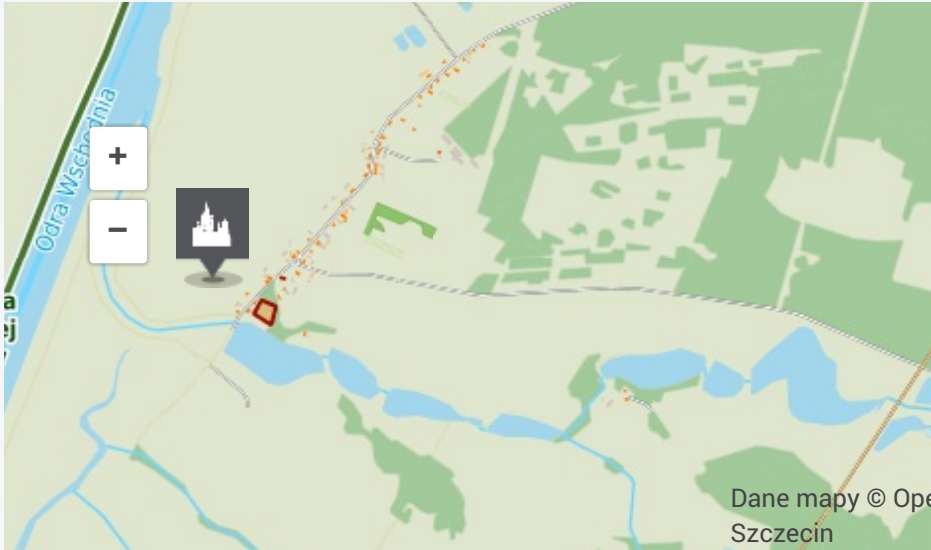
Wydarzenia w miejscowości

- 1 XIX Jarmark Widuchowski 2015 27.06.2015
- 2 XX Jarmark Widuchowski 2016 24.06 - 25.06.2016
- 3 XXI Jarmark Widuchowski, Widuchowa 2017 23.06 - 24.06.2017
- 4 Powszechne zawody strzeleckie o Puchar Burmistrza Gryfina, Widuchowa 2017 14.10 - 15.10.2017
- 5 XXII Jarmark Widuchowski 29.06 - 30.06.2018

Media



Lokalizacja



KOMENTARZE

Zaloguj się, aby dodać komentarz.



Projekt współfinansowany przez Unię Europejską z Europejskiego Funduszu Rozwoju Regionalnego w ramach Regionalnego Programu Operacyjnego Województwa Zachodniopomorskiego na lata 2007 - 2013.