

# Sala Królestwa Świadców Jehowy

Stargard



Sala znajduje się na Osiedlu Chopina, przy ul. Węgierskiej, wjazd od ul. Wieniawskiego. Najbliższy przystanek MZK znajduje się przy ul. Wieniawskiego i zatrzymują się na nim autobusy linii nr 1 i 22.

Sala Królestwa Świadców Jehowy w Stargardzie powstała w 1999 r. i zrzesza dzisiaj trzy zbory wyznawców ze Stargardu: Stargard-Południe, Stargard-Zachód i Stargard-Stare Miasto.

Pierwszy zbor Świadców Jehowy w Stargardzie został założony w 1913 r. przez niemieckich mieszkańców tego miasta. Po wojnie, od 1946 r. zbor działał nadal, jednak wyznawcy spotykali się w Sali Królestwa w Szczecinie. W 1990 r. zbudowano pierwszą Salę Królestwa w Stargardzie usytuowaną przy ul. Światopełka, a 9 lat później drugą - przy ul. Węgierskiej.

Przy Sali znajduje się parking dla samochodów osobowych, otwarty w czasie spotkań.

## INFORMACJE SZCZEGÓŁOWE

### ADRES

Węgierska 11, 73-110 [Stargard](#)

### TELEFON

Zbor StargardZachód:  
+48 91 573 02 42

Zbor StargardStare Miasto:  
+48 604 15 4 658

Zbor StargardPołudnie:  
+48 696 95 3 363

### GODZINY OTWARCIA

Zbor Stargard-Zachód:  
śr. 18:30 - zborowe studium Biblii  
niedz. 16:30 - wykład publiczny


Zbor Stargard-Stare Miasto:  
wt. 18:15 - zborowe studium Biblii  
niedz. 13:00 - wykład publiczny


Zbor Stargard-Południe  
czw. 18:30 - zborowe studium

Biblii  
niedz. 10:00 - wykład publiczny

WWW  
[www.jw.org/pl](http://www.jw.org/pl)

WSPÓLRZĘDNE  
53.3421098491, 15.0122896025  
53° 20' 32", 15° 0' 44"

 Nawiguj

 Pokaż na mapie

 [Dodaj do planu podróży](#)

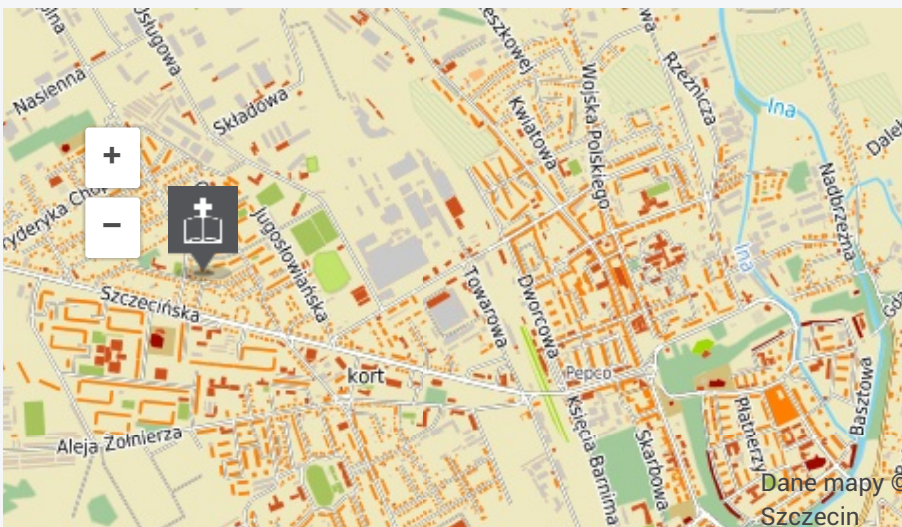
## Tagi

[kościół](#)

## Media



## Lokalizacja



Dane mapy © OpenStreetMap CC BY-SA, © WODGIK  
Szczecin

## KOMENTARZE

Zaloguj się, aby dodać komentarz.



UNIA EUROPEJSKA  
EUROPEJSKI FUNDUSZ  
ROZWOJU REGIONALNEGO



...ejskiego Funduszu Rozwoju  
...eracyjnego Województwa  
...7 - 2013.