

Szlak „Okrężny wokół Szczecinka”

Lokalizacja



Szlak znajduje się na terenie gminy Szczecinek. Przebieg szlaku: Szczecinek - jezioro Leśne - Czarnobór - Raciborki - jezioro Trzesiecko - Szczecinek. Numer w Zachodniopomorskiej Bazie Szlaków Turystycznych: P-C-ZSZ-002, a wg PTTK: ZP-1096-c. Szlak oznaczony jest kolorem czerwonym.

Szlak ma charakter pieszo-rowerowej pętli, rozpoczyna i kończy się przy Zamku Książąt Pomorskich w Szczecinku. Prowadzi przez miasto i może być wykorzystany do zwiedzania jego najważniejszych zabytków. Jest to również, najkrótsza trasa prowadząca nad jezioro Leśne. Poza miastem, szlak wiedzie lesistymi terenami Pojezierza Szczecineckiego, prowadząc po terenie pagórkowatym i obszarze widokowym, pomiędzy jeziorami Trzesiecko i Leśnym. Atrakcją jest również Czarnoborski Las.

Ruszamy z okolic Zamku Książąt Pomorskich w Szczecinku, zbudowanego w I połowie XIV w. Przy zabytku znajduje się węzeł szlaków turystycznych. Początkowo szlak można potraktować jako swoisty szlak miejski. Od zamku przechodzimy przez pl. Sowińskiego, przecinamy ul. Ordona i Zamkową kierujemy się do pl. Wolności, na którym znajduje się

INFORMACJE SZCZEGÓŁOWE

DŁUGOŚĆ TRASY

18 km

TRUDNOŚĆ TRASY


● ○ ○ ○ ○


SZACOWANY CZAS PODRÓŻY

3godz. 0min.

LISTA ETAPÓW

1. Początek szlaku w Szczecinku
2. Jezioro Trzesiecko
Szczecinek
3. Koniec szlaku w Szczecinku

 [Pokaż na mapie](#)

 [Dodaj do planu podróży](#)


XIX-wieczny ratusz - obecnie siedziba władz miasta. Ulicami miasta dochodzimy do dworca PKS w Szczecinku, a po przejściu przez tory kolejowe, opuszczamy miasto.

Drogami gruntowymi dochodzimy do jeziora Leśnego i po chwili do Czarnoboru. We wsi znajduje się węzeł z pieszym szlakiem zielonym „Wzniesień Moreny Czołowej”. Początkowo drogą asfaltową, następnie drogami gruntowymi wędrujemy lasem do ul. Pilskiej w Szczecinku. Po drodze mijamy gospodarstwo agroturystyczne, przecinamy drogę krajową nr 11 Szczecinek-Piła (ul. Pilska). Ponownie znajdujemy się w Szczecinku.

Szlak prowadzi nas ul. Fabrycznąw kierunku zachodnim. Mijamy Kozią Górę (158 m n.p.m.). Z lewej strony dochodzi ponownie szlak pieszy zielony „Wzniesień Moreny Czołowej”. Dochodzimy do południowego krańca jeziora Trzesiecko, gdzie szlak łączy się z żółtym pieszym „Dookoła Jeziora Trzesiecko”.Wędrując wzdłuż malowniczych brzegów akwenu, wracamy do Zamku Książąt Pomorskich,mijając po drodze plażę, wyciąg do nart wodnych i wypożyczalnię sprzętu wodnego.

Szczecinek to węzeł wielu szlaków turystycznych pieszych i rowerowych, doskonały punkt wypadowy do zwiedzania okolic czy nawet dotarcia do Białego Boru i Bornego Sulinowa. Nieodłącznie związany jest z Wałem Pomorskim, którego pozostałości spotkamy na szlakach turystycznych. Są tu również szlaki kajakowe, w tym Szczecinecka Pętla Kajakowa. Oprócz aktywnego wypoczynku nad jeziorem Trzesiecko (kajaki, żagle, windsurfing, narciarstwo wodne), można także odwiedzić muzea: Regionalne, Wału Pomorskiego i II Wojny Światowej. Do najciekawszych zabytków w mieście należą: Zamek Gryfitów, wieża kościelna św. Mikołaja z XVI w., neogotycki kościół Narodzenia NMP, wybudowany w latach 1905-1908 i wzorowany na gotyku północnoniemieckim, parafialna cerkiew prawosławna pw. Świętej Trójcy, wzniesiona w stylu eklektycznym w latach 1879–1880, spichlerz z XIX w., mury obronne i schrony Wały Pomorskiego.

Media



KOMENTARZE

Zaloguj się, aby dodać komentarz.



Projekt współfinansowany przez Unię Europejską z Europejskiego Funduszu Rozwoju Regionalnego w ramach Regionalnego Programu Operacyjnego Województwa Zachodniopomorskiego na lata 2007 - 2013.