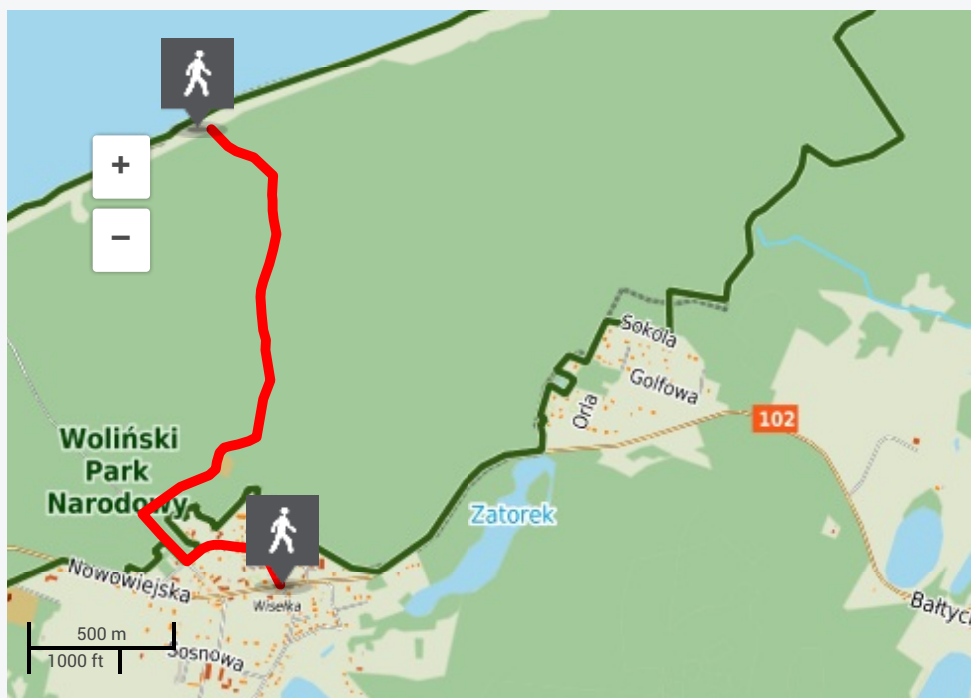


# Szlak Wisetka - plaża

## Lokalizacja



Szlak prowadzi przez teren Wolińskiego Parku Narodowego i gminy Wolin. Przebieg szlaku: Wisetka - plaża. Numer w Zachodniopomorskiej Bazie Szlaków Turystycznych: P-S-ZKA-014, a wg PTTK: ZP-1003-s. Szlak oznaczony jest kolorem czarnym.

Szlak poprowadzony jest drogami leśnymi i utwardzonymi oraz niewielkimi fragmentami asfaltu. W sezonie na szlaku dość spory ruch, gdyż prowadzi do plaży.

Naszą wędrówkę zaczynamy od Wisetki, a właściwie jej zachodniej części. Na początku szlak przechodzi wspólnie z międzynarodowym szlakiem pieszym E-9. Następnie odbija w lewo w kierunku morza. Po zejściu na plażę możemy zażywać kąpiele słonecznych lub skręcić w prawo, docierając do kolejnego zejścia nad morze (gdzie schodzi drugi szlak pieszy koloru czarnego z Wisetki), a stamtąd do szlaku E-9 i latarni morskiej Kikut lub z powrotem do Wisetki.

## Media

### INFORMACJE SZCZEGÓŁOWE

#### DŁUGOŚĆ TRASY

2 km

#### TRUDNOŚĆ TRASY


● ○ ○ ○ ○


#### SZACOWANY CZAS PODRÓŻY


30min.

#### LISTA ETAPÓW

1. [Wisetka](#)
2. [Plaża w Wisetce](#)

 [Pokaż na mapie](#)

 [Dodaj do planu podróży](#)



## KOMENTARZE

Zaloguj się, aby dodać komentarz.



Projekt współfinansowany przez Unię Europejską z Europejskiego Funduszu Rozwoju Regionalnego w ramach Regionalnego Programu Operacyjnego Województwa Zachodniopomorskiego na lata 2007 - 2013.