

Szlak łącznikowy Żydowo - Polanów

Lokalizacja



Szlak prowadzi po terenach gminy i nadleśnictwa Polanów. Przebieg szlaku: Żydowo PKS - Polanów PKS. Numer w Zachodniopomorskiej Bazie Szlaków Turystycznych: P-Y-ZK-029, numer wg PTTK: ZP-1033-y. Oznaczony jest kolorem żółtym.

Szlak należy do szlaków dość łatwych - na sporej długości przebiega po drodze o nawierzchni asfaltowej. Szlak pozwala na kontynuowanie wycieczki pomiędzy dwoma szlakami pieszymi zaczynającymi/kończącymi w Polanowie swój bieg (zielonym „Doliny Radwi im. Tadeusza Brzezińskiego”, niebieskim „Rezerwatów”) oraz zaczynającym/kończącym swój bieg w Żydowie zielonym szlakiem „Wzniesieniami Moreny Czołowej”. Szlak jest przejezdny rowerem, więc mogą z niego korzystać turyści poruszający się szlakami rowerowymi do i z Polanowa.

Odcinek 1: Żydowo PKS – skrzyżowanie Żydowo-Świerzno. Nawierzchnia: asfalt.

Szlak swój bieg zaczyna/kończy przy przystanku PKS. Żydowo znane jest z pierwszej w Polsce elektrowni szczytowo-pompowej, wykorzystującej 80-metrową różnicę poziomów między jeziorem

INFORMACJE SZCZEGÓŁOWE

DŁUGOŚĆ TRASY

12 km

TRUDNOŚĆ TRASY


● ● ○ ○ ○


SZACOWANY CZAS PODRÓŻY

4min.

LISTA ETAPÓW

1. Żydowo
2. [Kościół parafialny pw. Niepokalanego Poczęcia Najświętszej Maryi Panny](#)
Żydowo
3. [Kościół pomocniczy pw. Wniebowzięcia Najświętszej Maryi Panny](#)
Polanów
4. [Polanów](#)

 [Pokaż na mapie](#)

 [Dodaj do planu podróży](#)

Kamiennym a Kwiecko. Swój bieg zaczynają/kończą tu także szlaki piesze: zielony „Wzniesieniami Moreny Czołowej” i niebieski „Kraina Lasów i Jezior” (należący już do woj. pomorskiego i prowadzący poprzez Miastko i Bytów do jeziora Jasień). Przebiega tędy też czarna trasa rowerowa „Bobięcińska” (Bobięcino-elektrownia Żydowo). W okolicach Żydowa znajdują się źródła rzeki Radew (znany szlak kajakowy) oraz wczesnośredniowieczne cmentarzysko kurhanowe i grodzisko z reliktem drewnianego mostu z 937 r. Warty obejrzenia jest też park dworski z II poł. XIX w. i pozostałości po pałacu. Na trasie Żydowo wieś – elektrownia wodna znajduje się przedwojenny cmentarz. Przy elektrowni przebiega szlak rowerowy „Greenway - Naszyjnik Północy”, a w okolicy znajdziemy pole namiotowe i agroturystykę.

Po zwiedzeniu elektrowni wodnej kierujemy się za oznaczeniami szlaku na północ. Przed skrzyżowaniem znajduje się kościół pw. Niepokalanego Poczęcia NMP (szachulcowy z XVIII w.), a przy nim głaz – pomnik poświęcony mieszkańcom wsi poległym w I wojnie światowej. Na skrzyżowaniu skręcamy w prawo na wschód. Po ok. 500 m na kolejnym skrzyżowaniu skręcamy w lewo w kierunku Świerzna. Droga prowadzi przez ostatnie zabudowania wsi, dalej przemieszczamy się wzdłuż linii lasu aż do skrzyżowania z drogą leśną, w którą skręcamy (kierunek północno-zachodni). Na całym odcinku lekkie podejście pod górkę.

Odcinek 2: Skrzyżowanie Żydowo-Świerzno – skrzyżowanie leśniczówka Chocimino Leśne.
Nawierzchnia: drogi gruntowe, drogi utwardzone.


Odcinek łatwy, biegnący krętą drogą leśną, miejscami utwardzoną, w całości w lesie mieszanym. Po 2,4 km docieramy do drogi wojewódzkiej nr 205. Od tego miejsca aż do Polanowa łagodnie zejście w dół. Idąc, skręcamy ciągle w kierunku zachodnim, aż dochodzimy do skrzyżowania z drogą asfaltową Polanów-Żydowo. Spokojny, leśny odcinek pozwala odprężyć się podczas wędrówki.

Odcinek 3: Skrzyżowanie leśniczówka Chocimino Leśne – Polanów PKS. Nawierzchnia: asfalt.

Po wejściu na drogę asfaltową kierujemy się na

północ do miejscowości kończącej szlak. Po około 7 km docieramy do Polanowa, po czym na skrzyżowaniu przy stacji paliw dochodzi do nas szlak zielony pieszy „Dolina Radwi” oraz rowerowy „Greenway - Naszyjnik Północy”. Za skrzyżowaniem idziemy prosto do PKS Polanów, po drodze mijając kościół pw. Wniebowzięcia NMP z XVIII w. z zachowaną późnogotycką wieżą. Przy przystanku PKS znajduje się również jeden z węzłów szlaków w Polanowie. Odcinek łatwy, biegnący do samego końca szlaku w Polanowie drogą asfaltową.

Media



KOMENTARZE

Zaloguj się, aby dodać komentarz.



Projekt współfinansowany przez Unię Europejską z Europejskiego Funduszu Rozwoju Regionalnego w ramach Regionalnego Programu Operacyjnego Województwa Zachodniopomorskiego na lata 2007 - 2013.