

# Budynek przy ul. Wojska Polskiego 13

Maszewo

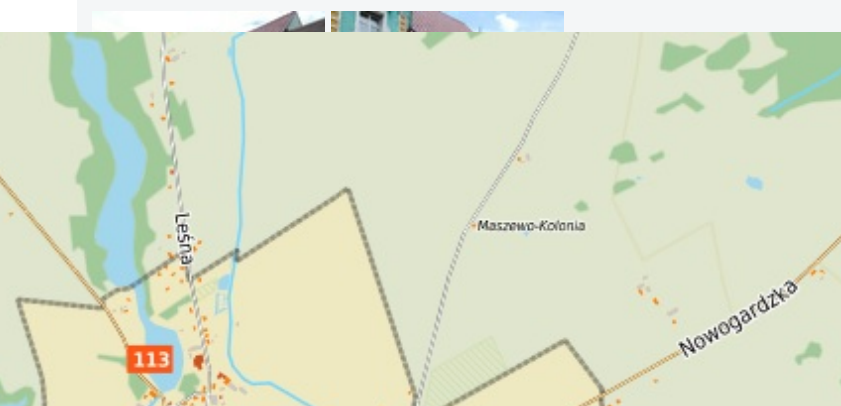
Budynek położony jest przy ulicy Wojska Polskiego (jednej z głównych ulic miasta), tuż przy jej wlocie do rynku od strony wschodniej. Z dworca autobusowego można do niego dojść ul. Nowogardzką, następnie w lewo ul. Jedności Narodowej i dalej prosto ul. Wojska Polskiego lub z ul. Nowogardzkiej skręcić w lewo w ul. 1. Maja i następnie w prawo w ul. Kościuszki, a po dojściu na rynek należy skręcić w lewo, w ul. Wojska Polskiego.

Jest to jeden z najstarszych budynków położonych w pobliżu rynku. Dom ma jedno piętro i poddasze, kryty jest dwuspadowym dachem. Zbudowany został na początku XIX wieku z drewna i cegły. Fasada nie posiada żadnych dodatkowych zdobień (jak w przypadku innych kamienic wokół rynku), jednak jest to jeden z lepiej zachowanych przykładów charakterystycznej dla ziem Pomorza Zachodniego konstrukcji ryglowej (tzw. pruski mur). W samym Maszewie zachowało się podobnych budynków niewiele, przy rynku, po przeciwnej stronie jest jeszcze jeden, młodszy. Budynek od czasów powojennych, podobnie jak przed wojną, pełni funkcje mieszkalne. Jest własnością prywatną, w związku z czym można go oglądać tylko z zewnątrz. Na początku XXI wieku przeszedł gruntowny remont, dzięki czemu obecnie pozostaje zachowany w bardzo dobrym stanie.

## Tagi

[kultura](#)

## Media



## INFORMACJE SZCZEGÓŁOWE


### ADRES


Wojska Polskiego 13, [Maszewo](#)

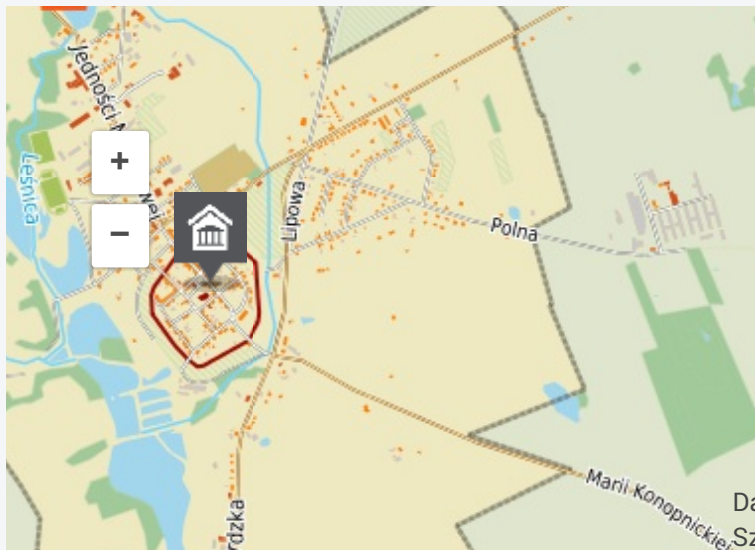
### WSPÓŁRZĘDNE

53.4961398992, 15.0619959621  
53° 29' 46", 15° 3' 43"

 [Nawiguj](#)

 [Pokaż na mapie](#)

 [Dodaj do planu podróży](#)



Dane mapy © OpenStreetMap CC BY-SA, © WODGIK  
Szczecin

## KOMENTARZE

Zaloguj się, aby dodać komentarz.



Projekt współfinansowany przez Unię Europejską z Europejskiego Funduszu Rozwoju Regionalnego w ramach Regionalnego Programu Operacyjnego Województwa Zachodniopomorskiego na lata 2007 - 2013.