

Wieża ciśnień

Myślibórz


Wieża znajduje się w południowej części miasta, przy ulicy Cienistej, nad południowym brzegiem Jeziora Myśliborskiego.

Malowniczo położona wieża ciśnień została zbudowana w 1905 roku. Wysoka na około 28,5 metrów, posiada stalowy zbiornik typu Barkhausena, o pojemności 150 metrów sześciennych. W trakcie działań, prowadzonych podczas II wojny światowej wieża została ostrzelana, co poskutkowało jej uszkodzeniem. W 1947 roku została wyremontowana. Wieża znajduje się na terenie zarządzanym przez Przedsiębiorstwo Wodociągów i Kanalizacji, w związku z czym można ją zobaczyć jedynie z zewnątrz.

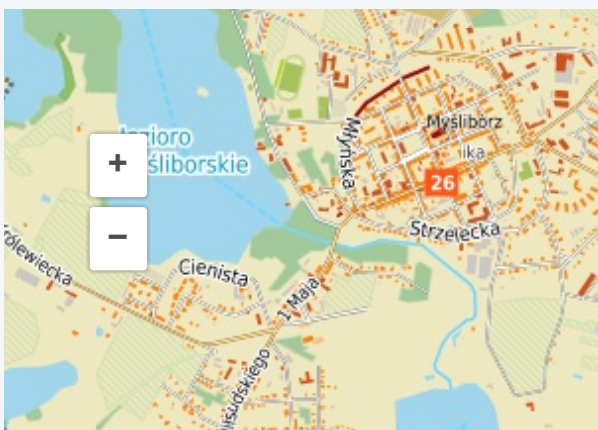
Tagi

[zabytek](#) [architektura](#)

Media



Lokalizacja



INFORMACJE SZCZEGÓLWE


ADRES


Cienista 74-300 [Myślibórz](#)

WSPÓŁRZĘDNE

52.9199651023, 14.8569618611
52° 55' 12", 14° 51' 25"

 Nawiguj

 Pokaż na mapie

 [Dodaj do planu podróży](#)



Dane mapy © OpenStreetMap CC BY-SA, © WODGIK
Szczecin

KOMENTARZE

Zaloguj się, aby dodać komentarz.



Projekt współfinansowany przez Unię Europejską z Europejskiego Funduszu Rozwoju Regionalnego w ramach Regionalnego Programu Operacyjnego Województwa Zachodniopomorskiego na lata 2007 - 2013.