

Darłówko

gmina: Darłowo, powiat: sławieński

Darłówko – nadmorska część miasta Darłowa i osiedle samorządowe (jednostka pomocnicza miasta) u ujścia rzeki Wieprzy do Bałtyku, na Wybrzeżu Słowińskim. Darłówko pełni w sezonie letnim funkcję turystyczno-wypoczynkową.

Darłówko stanowi północno-zachodni obszar miasta oddzielony od głównej zabudowy miasta podmokłym terenem, w odległości ok. 2 km.

Znajduje się tutaj ujście rzeki Wieprzy do Morza Bałtyckiego. Rzeka poprzez kanał portowy rozdziela miasto na dwie części północno-wschodnią i południowo-zachodnią. Około 0,5 km na południe od zabudowy mieszkalnej Darłówka do Wieprzy uchodzi rzeka Grabowa.

Całe Darłówko objęte jest obszarem chronionego krajobrazu Koszaliński Pas Nadmorski. Główna część kanału portowego Wieprzy objęta jest specjalnym obszarem ochrony siedlisk „Dolina Wieprzy i Studnicy”.

Wydarzenia w miejscowości

- 1 Morski maraton spławikowo – gruntowy w Darłowie 2017 05.11.2017 22.10.2017
- 2 XXI Międzynarodowy Zlot Historycznych Pojazdów Wojskowych 02.07 - 08.07.2018
- 3 Media i Sztuka – festiwal w Darłowie 13.07 - 15.07.2018
- 4 Patrycja Markowska | Media i Sztuka - festiwal w Darłowie 14.07.2018
- 5 Surf Music Live 2018 08.08.2018

Media



Lokalizacja



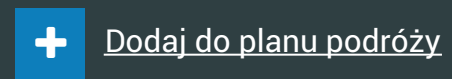
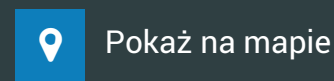
INFORMACJE SZCZEGÓLNE

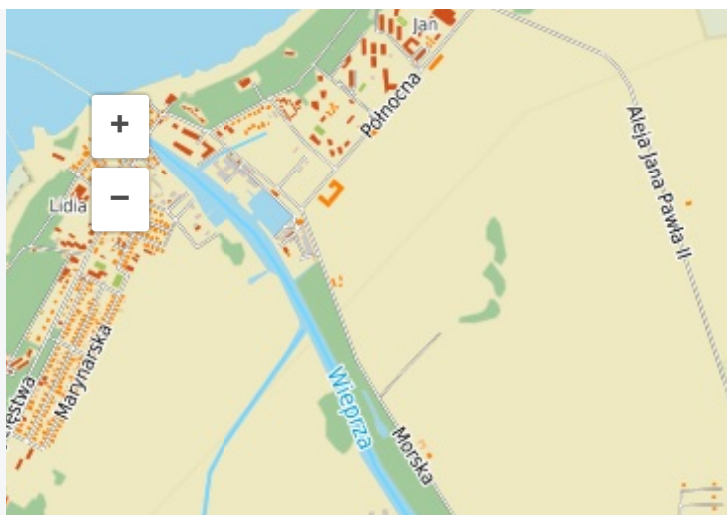
DATA UTWORZENIA

02.07.2018

SYSTEM IDENTYFIKATORÓW I NAZW
MIEJSCOWOŚCI (SIMC)

949840





Dane mapy © OpenStreetMap CC BY-SA, © WODGIK
Szczecin

KOMENTARZE

Zaloguj się, aby dodać komentarz.



Projekt współfinansowany przez Unię Europejską z Europejskiego Funduszu Rozwoju Regionalnego w ramach Regionalnego Programu Operacyjnego Województwa Zachodniopomorskiego na lata 2007 - 2013.