


Liśnica

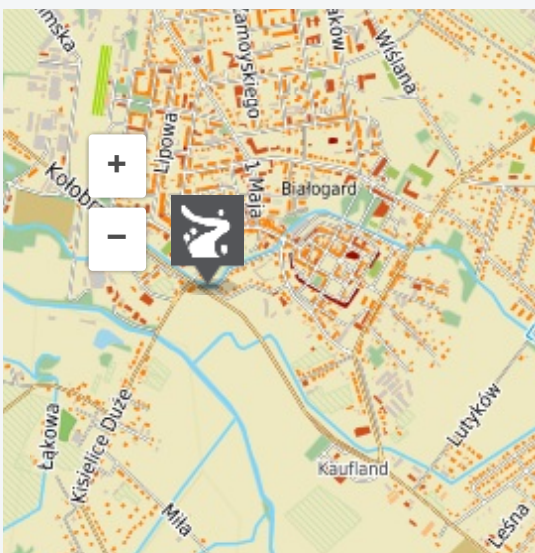
Rzeka Liśnica przepływa przez Białogard, najładniejszy jej fragment przecina ulicę Kopernika.

Rzeka Liśnica przecina Białogard w kilku miejscach. Najładniejszy fragment znajduje się przy ulicy Kopernika, przy Parku Orła Białego. Liśnica ma swoje źródło na Pojezierzu Drawskim i przepływa przez Równinę Białogardzką. Liśnica jest prawobrzeżnym dopływem rzeki Parsęty. Rzeka ma długość 42 km, a powierzchnia zlewni wynosi ponad 190 km². Liśnica ma jeden prawobrzeżny dopływ - rzeczkę Leszczynekę. Rzeka wpisała się trwale w krajobraz miasta. Mieszkańcy szczególnie polubili miejsce przy Parku Orła Białego, gdzie siedlisko mają dzikie kaczki i gdzie można je tam dokarmiać. Liśnica jest czystą rzeką, dzięki czemu jest bogata w pstrągi. Stanowi więc doskonałe miejsce dla wędkarzy.

Media



Lokalizacja



INFORMACJE SZCZEGÓŁOWE

ADRES

POWIERZCHNIA

199 [ha]

DŁUGOŚĆ

46 [km]


DOSTĘPNOŚĆ SEZONOWA


WSPÓŁRZĘDNE

54.0040082691, 15.9838720249

54° 0' 14", 15° 59' 2"

 Nawiguj

 Pokaż na mapie

 [Dodaj do planu podróży](#)



Pomorze
Zachodnie

UNIA EUROPEJSKA
EUROPEJSKI FUNDUSZ
ROZWOJU REGIONALNEGO



z Unią Europejską z Europejskiego Funduszu Rozwoju Regionalnego Programu Operacyjnego Województwa Zachodniopomorskiego na lata 2007 - 2013.