

# Barzowickie Wzgórza

## Barzowice

"Wzgórza Barzowickie" znajdują się we w powiecie sławieńskim i gminie Darłowo oraz Postomino. Zlokalizowane są w odległości ok. 10 km na północny wschód od Darłowa. Rozciągają się pomiędzy miejscowościami: Barzowice, Dzierżęcín, Karsino, Wszedzień oraz Bylica.

Zespół przyrodniczo - krajobrazowy "Wzgórza Barzowickie" to obszar i szlak widokowy, którego trasa przebiega przez wzgórza morenowe - największe wzniesienia w okolicy. Część pagórków jest poprzecinana wąwozami – tu i ówdzie leniwie płynie w nich woda, tworząc niewielkie strugi. Ze szczytów wzgórz dochodzących do 70 m wysokości doskonale widać okolicę. Szczególnie pięknie prezentuje się morze oraz panorama Jarosławca. W trakcie pieszej wędrówki można odetchnąć świeżym powietrzem i wyciszyć się w okolicy niezmałconej najmniejszym hałasem. Pośród Wzgórz Barzowickich łatwo napotkać przedstawicieli miejscowej fauny.

Powierzchnie wzgórz wchodzące w skład kompleksu leśnego są zróżnicowane w zależności od stopnia nachylenia i ekspozycji. Występują tu takie typy lasu jak: grąd subatlantycki, żyzna buczyna niżowa, kwaśna buczyna niżowa oraz łęg jesionowo - olszowy. Godnym ochrony jest tu kompleks żyznych starodrzewów porastających grzbiec wzgórz, jak i stoki morenowe, przebiegające równoleżnikowo.

## Tagi

[las](#) [natura](#) [przyjaciele](#) [rodzinnie](#) [selfie](#) [widok](#) [wycieczka](#)

## Media

### INFORMACJE SZCZEGÓŁOWE

#### ADRES

76-150 [Barzowice](#)

#### POWIERZCHNIA

595 [ha]

#### GODZINY OTWARCIA

24 h

#### WSPÓŁRZĘDNE

54.4836900000, 16.5451009972

54° 29' 1", 16° 32' 42"



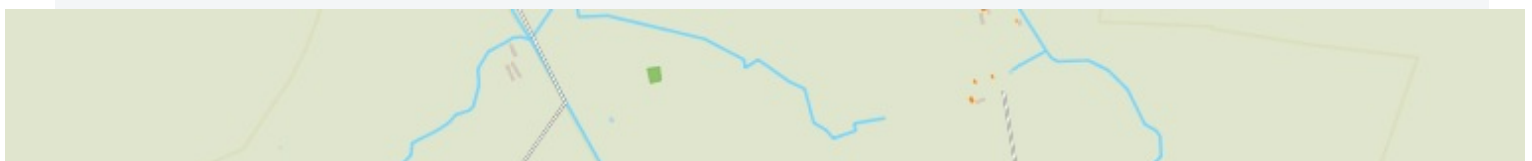
Nawiguj




Pokaż na mapie

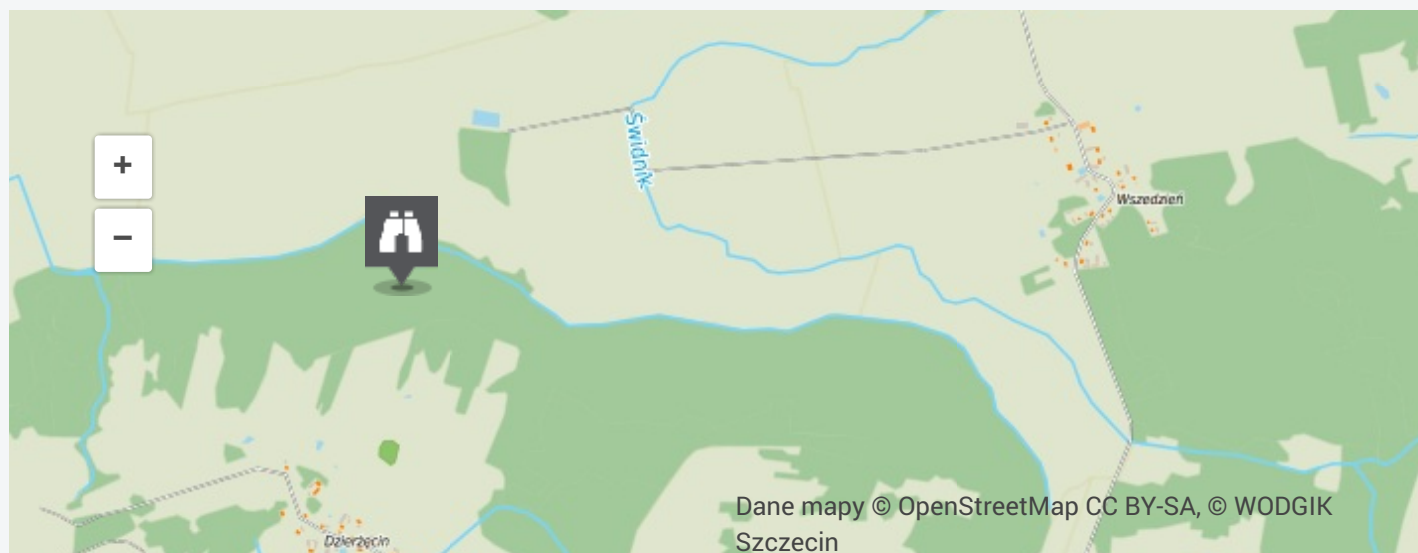


[Dodaj do planu podróży](#)





## Lokalizacja



## KOMENTARZE

Zaloguj się, aby dodać komentarz.



Projekt współfinansowany przez Unię Europejską z Europejskiego Funduszu Rozwoju Regionalnego w ramach Regionalnego Programu Operacyjnego Województwa Zachodniopomorskiego na lata 2007 - 2013.