

Boisko miejskie

Brzesko



Boisko znajduje się w południowo-wschodniej części miejscowości. Po prawej stronie wjazdu do miejscowości od strony południowej przy drodze biegnącej w kierunku wsi Letnin. Dojazd samochodem bądź autobusem linii PKS Pyrzyce.

Boisko posiada nawierzchnię z trawy naturalnej. Służy okolicznym mieszkańcom bądź przyjezdnym gościom do gry w piłkę nożną przez cały rok.

INFORMACJE SZCZEGÓŁOWE


ADRES


Brzesko 59, 74-211 [Brzesko](#)

WSPÓŁRZĘDNE

53.1223531991, 15.0100622588
53° 7' 20", 15° 0' 36"

 [Nawiguj](#)

 [Pokaż na mapie](#)

 [Dodaj do planu podróży](#)

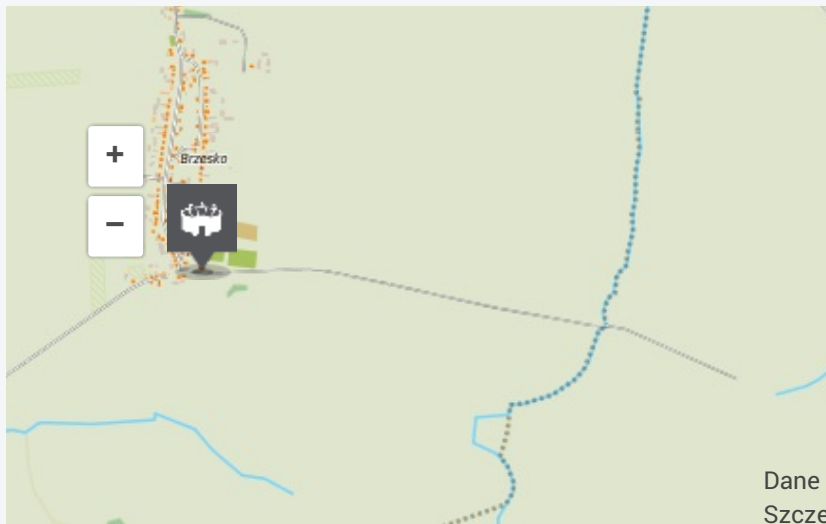
Tagi

[rekreacja](#)

Media



Lokalizacja



Dane mapy © OpenStreetMap CC BY-SA, © WODGIK Szczecin

KOMENTARZE

Zaloguj się, aby dodać komentarz.



**PROGRAM
REGIONALNY**
NARODOWA STRATEGIA SPÓJNOŚCI



**Pomorze
Zachodnie**

UNIA EUROPEJSKA
EUROPEJSKI FUNDUSZ
ROZWOJU REGIONALNEGO



Projekt współfinansowany przez Unię Europejską z Europejskiego Funduszu Rozwoju Regionalnego w ramach Regionalnego Programu Operacyjnego Województwa Zachodniopomorskiego na lata 2007 - 2013.