

# Teren Starego Miasta

## Trzebiatów

Teren Starego Miasta w Trzebiatowie zamykają ulice: Wąska, Kręta, Kozia, Łukowa, Wojska Polskiego i Henryka Sienkiewicza.

W średniowieczu Trzebiatów był zamknięty linią murów miejskich, które ciągnęły się wzdłuż ulic Wąskiej, Krętej, Koziej, Łukowej, Wojska Polskiego i Henryka Sienkiewicza. Miasto dodatkowo było zabezpieczone wodami Młynówki i Regi. Decydującym wydarzeniem, mającym wpływ na obecny wygląd miasta było nadanie mu praw miejskich. Miało to miejsce 6 maja 1277 roku. Wówczas wytyczono szachownicowy, charakterystyczny układ ulic z głównym placem – rynkiem. Zabudowę miejską stanowiły gotyckie murowane domy, z czasem przebudowane, obecnie głównie barokowe i klasycystyczne z XVII-XIX wieku. Na terenie Starego Miasta do dzisiejszych czasów zachowały się: gotycki kościół pod wezwaniem Macierzyństwa Najświętszej Marii Panny, barokowy ratusz, barokowo-klasycystyczny pałac, kamienice przy rynku oraz mury miejskie z Basztą Kaszaną. Teren Starego Miasta w Trzebiatowie jest wpisany do rejestru zabytków.

### INFORMACJE SZCZEGÓLWE

#### ADRES

72-320 [Trzebiatów](#)

#### WSPÓŁRZĘDNE

54.0624843650, 15.2655985652  
54° 3' 45", 15° 15' 56"



Nawiguj



Pokaż na mapie




[Dodaj do planu podróży](#)

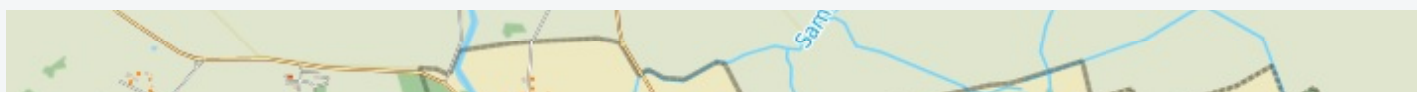
## Tagi

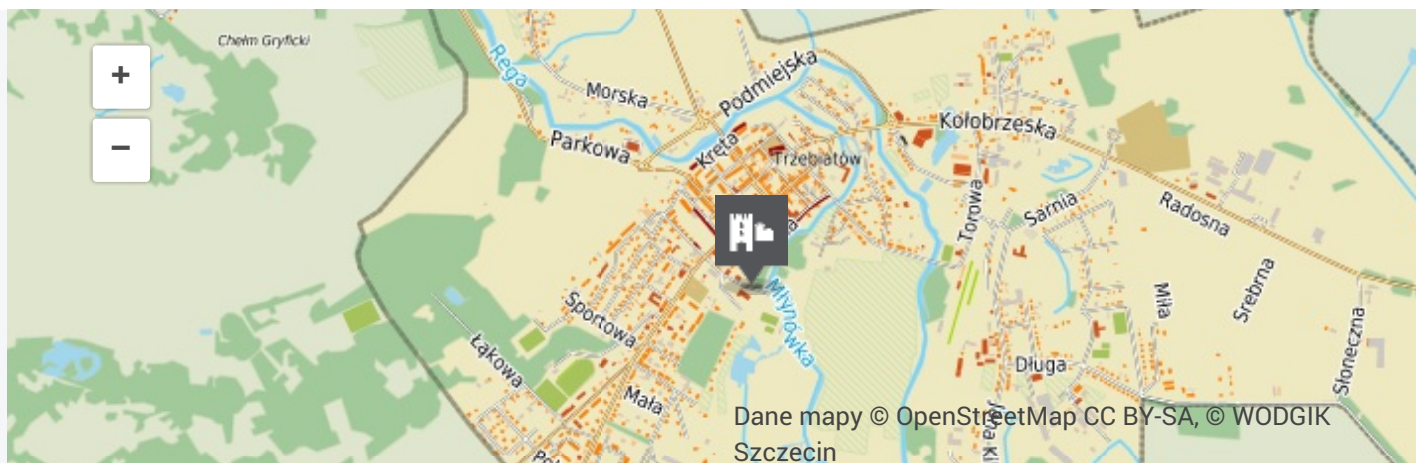
[zabytek](#) [spacer](#) [ciekawostka](#)

## Media



## Lokalizacja





## KOMENTARZE

Zaloguj się, aby dodać komentarz.



Projekt współfinansowany przez Unię Europejską z Europejskiego Funduszu Rozwoju Regionalnego w ramach Regionalnego Programu Operacyjnego Województwa Zachodniopomorskiego na lata 2007 - 2013.