

Drawno

gmina: Drawno, powiat: choszczeński

Drawno leży ok. 24 na wschód od Choszczna. W odległości 9 km na północny zachód od miasta, przebiega droga krajowa nr 10, natomiast przez samo Drawno przebiega droga wojewódzka nr 175. Miasto położone jest nad jeziorem Dubie oraz rzeką Drawą.

Drawno jest miastem położonym w województwie zachodniopomorskim, w powiecie choszczeńskim. Jest siedzibą miasta i gminy Drawno. Jego powierzchnia zajmuje 5,03 km². Herb miasta podzielony jest na dwie części. Prawa przedstawia Żurawia na niebieskim tle. W szponach uniesionej, prawej nogi trzyma żółty kamień. Natomiast lewa strona ukazuje połowę zębatego koła na żółtym tle. Nazwa miasta pochodzi od rzeki Drawy, która przez nie przepływa.

Znaleziska archeologiczne (kamienny toporek, siekierka) świadczą o istnieniu osady na terenie Drawna już w okresie epoki kamienia łupanego. Z powodu dogodnego położenia geograficznego w X-XI wieku utworzono tu gród słowiański. Między rokiem 1313 a 1333 Drawnu zostały nadane prawa miejskie.

Drawno jest wspaniałym miejscem dla miłośników turystyki pieszej, kajakowej, rowerowej oraz konnej. Podążając starannie opracowanymi trasami turystycznymi możemy podziwiać uroki drawieńskiej przyrody. Można też wypożyczyć sprzęt turystyczny, taki jak na przykład kajaki i rowery wodne, w jednej z kilku wypożyczalni.


Będąc w mieście Drawno możemy obejrzeć zabytki zarejestrowane przez Narodowy Instytut Dziedzictwa. Jest to Stare Miasto (XIV wiek), na terenie którego mieści się 30 studni z wodami artezyjskimi zdatnymi do picia. Godnymi uwagi obiektami również są: spichlerz (XIX wiek; w którym mieści się sala muzealna poświęcona miastu), ruiny zamku gotyckiego rodziny Wedlów (XIV/XV wiek;

INFORMACJE SZCZEGÓŁOWE

DATA UTWORZENIA

10.12.2015

HERB:



LICZBA MIESZKAŃCÓW

2 322 (31.03.2015)

KODY POCZTOWE

73-220

PRAWA MIASTA

TAK

PRAWA GMINY

TAK

SYSTEM IDENTYFIKATORÓW I NAZW
MIEJSCOWOŚCI (SIMC)

935357



Nawiguj



Pokaż na mapie



[Dodaj do planu podróży](#)

mieści się na sztucznie usypanym wzgórzu, był otoczony fosą) oraz gotycki kościół pod wezwaniem Matki Boskiej Nieustającej Pomocy (XV wiek).
Inne zabytki to: ceglany ratusz (XX wiek, miejsce Urzędu Miasta i Gminy), ryglowy dwór przy ul. Kolejowej (XIX wiek) oraz cmentarz żydowski.


W Drawnie działa jeden urząd pocztowy, bank, a także gimnazjum i szkoła podstawowa. Kulturą w mieście i gminie zajmuje się Drawieński Ośrodek Kultury oraz biblioteka publiczna.

W mieście znaleźć można kilkadziesiąt miejsc noclegowych rozlokowanych na kilku polach namiotowych, gospodarstwach agroturystycznych oraz pensjonatach. Bazę gastronomiczną uzupełniają kilka restauracji. Działają tu także liczne sklepy spożywczo-przemysłowe, stacja benzynowa, dwie apteki i cztery przychodnie - w tym jedna publiczna.

Wydarzenia w miejscowości

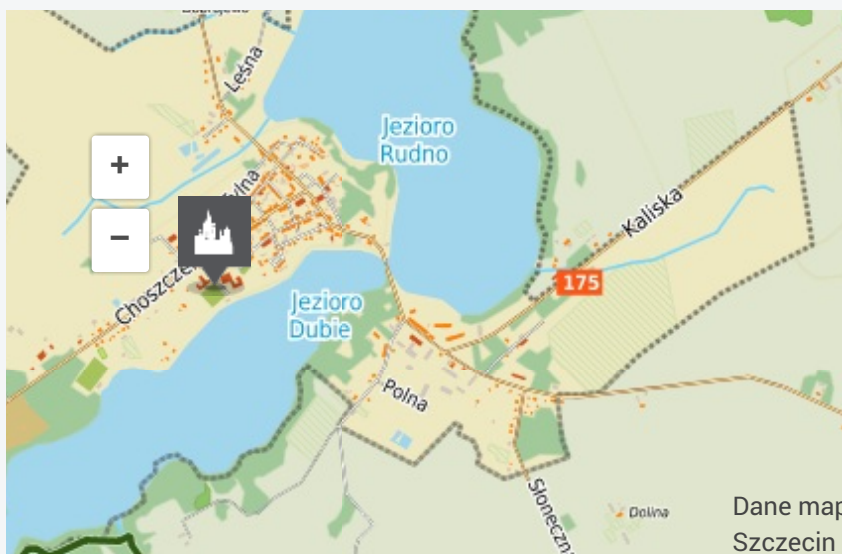
- 1 V Zlot Turystów Przyrodników 2015 12.06 - 14.06.2015
- 2 Rajd po Ziemi Drawieńskiej im. A. Kardasa 2015 13.06.2015
- 3 Turystyczny Maraton Kajakowy Drawno 2015 27.06.2015
- 4 Festiwal Krasnali w Drawnie 2015 04.07 - 05.07.2015
- 5 Zlot Miłośników Kajakarstwa 2015 w Drawnie 21.08 - 22.08.2015
- 6 XV Ogólnopolski Spływ Kajakowy Jesienna Drawa 2015 04.09 - 06.09.2015
- 7 Zlot Miłośników Astronomii Zatom 04_2016, gm. Drawno 07.04 - 10.04.2016
- 8 XVI Rajd po Ziemi Drawieńskiej im. Kardasa 2016 25.06.2016
- 9 Festiwal Krasnali 2016 w Drawnie 02.07 - 03.07.2016
- 10 Maraton Kajakowy Drawno 2016 02.07 - 03.07.2016
- 11 Mistrzostwa Drawna w Grzybobraniu 24.09.2016
- 12 Pierniczkowe MIKOŁAJKI, Drawno 2016 06.12.2016
- 13 III Międzynarodowy Festiwal Muzyki - Baltic Neopolis Festiwal - Królowa Rytmu, Vivi Vassileva - marimba, Emanuel Salvador (Portugalia) – koncertmistrz, Baltic Neopolis Orchestra, Drawno 2017 01.07.2017
- 14 Zakończenie Sezonu Motocyklowego Drawno 2017 29.09 - 01.10.2017
- 15 Zawody wędkarskie muchowe "40 Lipień Drawy", Drawa 2017 08.10.2017
- 16 VIII Akademicki Spływ Kajakowy Drawa 2018 12.07 - 15.07.2018
- 17 Tango klasyczne inaczej - Drawno - Baltic Neopolis Festival 28.07.2018

Media





Lokalizacja



Dane mapy © OpenStreetMap CC BY-SA, © WODGIK
Szczecin

KOMENTARZE

Zaloguj się, aby dodać komentarz.



Projekt współfinansowany przez Unię Europejską z Europejskiego Funduszu Rozwoju Regionalnego w ramach Regionalnego Programu Operacyjnego Województwa Zachodniopomorskiego na lata 2007 - 2013.