

# Rezerwat Bukowe Zdroje im. prof. Tadeusza Dominika

Podjuchy



Rezerwat Bukowe Zdroje im. prof. Tadeusza Dominika jest największym rezerwatem w Szczecińskim Parku Krajobrazowym Puszcza Bukowa. Znajduje się w jego północno-zachodniej części. Na zachodzie graniczy z dzielnicą Podjuchy, zaś na północy z osiedlem Bukowym i autostradą A6. Większa część rezerwatu znajduje się na terenie gminy Stare Czarnowo, jedynie 2,63 ha powierzchni leży w granicach miasta Szczecin. Patronem rezerwatu jest prof. Tadeusz Dominik (mikolog), związany ze Szczecinem.

Rezerwat Bukowe Zdroje został ustanowiony 30 maja 1956 r. Wtedy obejmował 207,9 ha powierzchni. W 2005 r. powiększono jego obszar do powierzchni 220,5 ha. Celem ochrony jest zachowanie kompleksu buczyn, łęgów i olsów, występujących na terenie o urozmaiconej rzeźbie. Znajdują się tutaj bowiem wzgórza gęsto pocięte głębokimi dolinami. W dolinie Chojnówki, przecinającej rezerwat z północy na

## INFORMACJE SZCZEGÓŁOWE

### ADRES

Podjuchy


### POWIERZCHNIA

220 [ha]

### WSPÓŁRZĘDNE

53.3601036180, 14.6399578033  
53° 21' 36", 14° 38' 24"

 Nawiguj

 Pokaż na mapie

 [Dodaj do planu podróży](#)

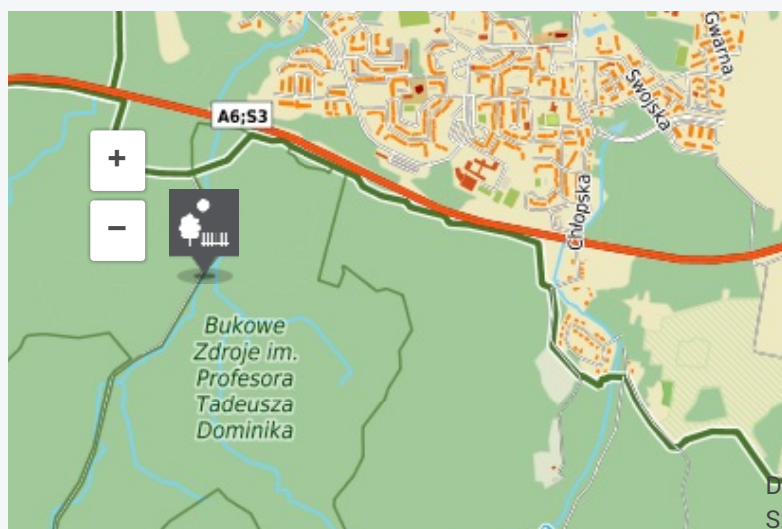
południe, znajduje się łęg jesionowy. Występuje tu turzyca zgrzebłowata, która poza Puszczą Bukową pojawia się w Polsce tylko na kilku stanowiskach na terenach górskich. Na zboczach wzniesień występuje żyzna i kwaśna buczyna oraz dąbrowy. W runie można spotkać między innymi kostrzewę leśną. Wśród roślin chronionych występują między innymi jarzab brekinia, konwalia majowa, kalina koralowa, buławnik wielokwiatowy, przytulia wonna, kokorycz wątła i przetacznik górski.

W rezerwacie czeka też kilka innych atrakcji. Przecina go sześć oznakowanych szlaków turystycznych. Można się nimi dostać do kilku ciekawych miejsc. Na wzgórzu Chojna (74 m n.p.m.), znajdującym się w północnej części rezerwatu, zobaczyć można wczesnośredniowieczne grodzisko słowiańskie datowane na IX-XII wiek. Nad strumieniem Chojnówka, przy Drodze Chojnowskiej znajdują się zaś pozostałości średniowiecznego młyna zbożowego, tzw. Szwedzki Młyn. Na niewielkim wzniesieniu położonym ok 100 m na południowy-wschód znaleźć można cmentarz rodziny Jaeckel, z XIX w., właścicieli młyna.

## Media



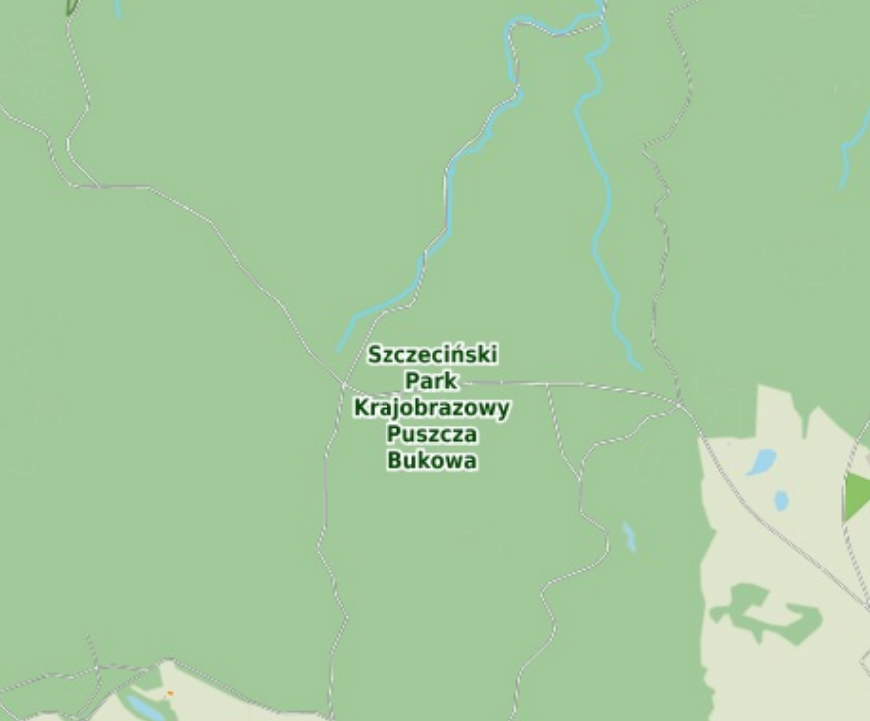
## Lokalizacja



Dane mapy © OpenStreetMap CC BY-SA, © WODGIK Szczecin

## KOMENTARZE

Zaloguj się, aby dodać komentarz.



rze  
nie

UNIA EUROPEJSKA  
EUROPEJSKI FUNDUSZ  
ROZWOJU REGIONALNEGO



z Europejskiego Funduszu Rozwoju  
ramu Operacyjnego Województwa  
lata 2007 - 2013.