

Cmentarz przykościelny

Raduń

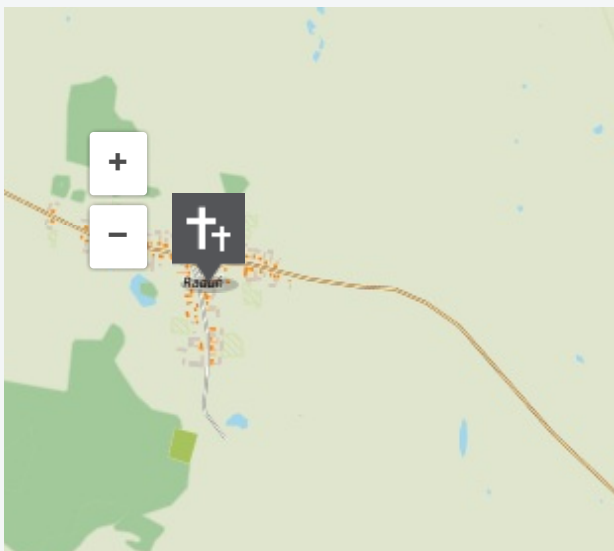
Raduń to wieś w powiecie choszczeńskim położona 5 km na południowy-wschód od Choszczna. Cmentarz znajduje się przy kościele parafialnym pw. Matki Boskiej Szkaplerznej .

Cmentarz przykościelny z XIV wieku. Na cmentarzu nie zachowały się nagrobki. Na uwagę zasługuje brama cmentarna z pięcioma wieżyczkami. Cmentarz jest ogrodzony, na jego terenie rosną okazałe drzewa – lipa, klon, wiąz, jesion, których obwód przekracza 100 cm. Cmentarz jest nieczynny.

Tagi

pamięć

Lokalizacja



KOMENTARZE

Zaloguj się, aby dodać komentarz.

INFORMACJE SZCZEGÓLWE


ADRES


Raduń 61, 73-200 [Raduń](#)

WSPÓŁRZĘDNE

53.1406498496, 15.5041793857
53° 8' 26", 15° 30' 15"

 Nawiguj

 Pokaż na mapie

 [Dodaj do planu podróży](#)

Dane mapy © OpenStreetMap CC BY-SA, © WODGIK Szczecin



Pomorze Zachodnie

UNIA EUROPEJSKA
EUROPEJSKI FUNDUSZ
ROZWOJU REGIONALNEGO



nię Europejską z Europejskiego Funduszu Rozwoju
alnego Programu Operacyjnego Województwa
orskiego na lata 2007 - 2013.