

# Jeziora Czaplineckie



Obszar Natura 2000 Jeziora Czaplineckie obejmuje rozległy fragment Pojezierza Drawskiego, na terenie powiatu drawskiego, szczecinieckiego i świdwińskiego. Najlepszy dojazd do ostoi wiedzie drogą krajową nr 20 Szczecinek – Stargard Szczeciński. Droga doprowadza do największych miejscowości na terenie obszaru – Czaplinka i Złocieńca.

Obszar chroniony o powierzchni 31949,3 ha jest specjalnym obszarem ochrony siedlisk i obejmuje najcenniejszy przyrodniczo i krajobrazowo fragment Pojezierza Drawskiego, ukształtowanego w okresie ostatniego zlodowacenia bałtyckiego, w wyniku działalności lądolodu. Na terenie ostoi można znaleźć 47 jezior, co stanowi przeszło 10% powierzchni terenu. Wśród akwenów wodnych możemy znaleźć większość typów jezior, występujących w Polsce. Brzegi tych jezior zarówno są wysokie, porośnięte lasem, jak i niskie, porośnięte roślinnością przybrzeżną, na jeziorach występują czasem wyspy, a linie brzegowe są urozmaicone. Na terenie obszaru występuje drugie co do wielkości w Polsce jezioro Drawsko, a główną


## INFORMACJE SZCZEGÓŁOWE


### ADRES

### WSPÓŁRZĘDNE

53.6008002657, 16.2361471746  
53° 36' 3", 16° 14' 10"

 Nawiguj

 Pokaż na mapie

 [Dodaj do planu podróży](#)

rzeką jest Drawa. Ponad połowa obszaru jest użytkowana rolniczo, a 35% pokrywają tereny leśne. Drawsko jest głównym węzłem ekologicznym ostoi, a Drawa pełni rolę bardzo ważną rolę, łącząc obszary cennej flory, która jest tu bardzo różnorodna, razem z fauną. Występuje tu przeszło 750 gatunków roślin naczyniowych (z czego 28 jest objętych ochroną całkowitą, a 14 częściową). Na uwagę zasługuje bogactwo występowania mchów, gdzie jest ich 274 gatunków i aż 30 uznano za zagrożone w Polsce. W zbiornikach wodnych obszaru żyje 36 gatunków ryb, wokół jezior można spotkać 12 gatunków płazów, 5 gatunków gadów oraz 41 gatunków ssaków. Obszar ten jest bardzo ważny dla ptactwa, ponieważ znalazło tutaj miejsce na swoje siedliska przeszło 148 gatunków lęgowych. Ważnymi gatunkami, ze względu na ryzyko wyginięcia, są bieliki, orliki krzykliwe, kanie rude, bociany białe i bociany czarne, które to upodobały sobie tereny nadjeziorne na swoje domostwa.

Na terenie ostoi znajdują się inne formy aktywnej ochrony przyrody, takie jak Drawski Park Krajobrazowy czy rezerваты przyrody (jest ich 6). Obok wymienionych wyżej zagrożonych gatunków ptaków, na tym terenie żyją ważne dla Europy gatunki zwierząt, jak nocek duży, bóbr europejski, traszka grzebieniasta, kumak nizinny, piskorz czy (ryba) koza.

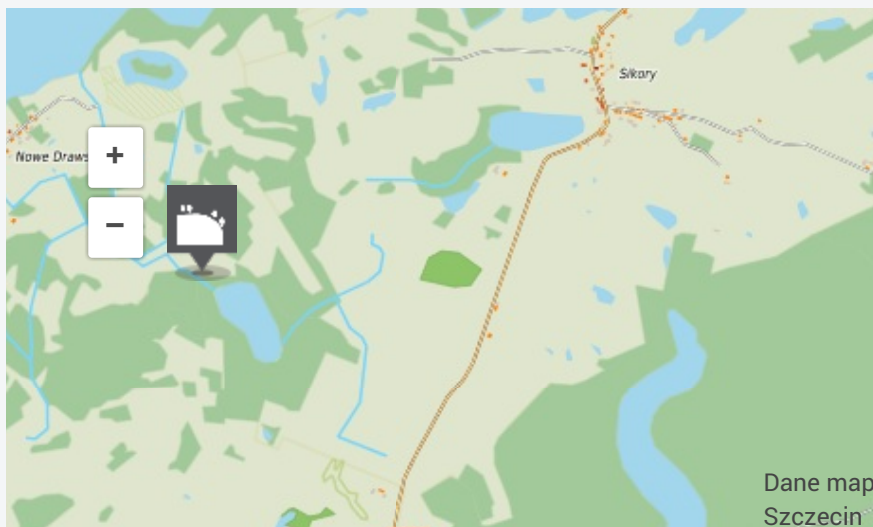
Teren ten charakteryzuje się dobrze rozbudowaną siecią punktów noclegowych i gastronomicznych. Znaleźć je można zwłaszcza w największych miastach regionu, czyli Czaplunku i Złocieńcu, choć na terenie całej ostoi znajdują się różnego rodzaju hotele, pensjonaty, pola namiotowe, restauracje, bary i mniejsze punkty gastronomiczne. Zróżnicowanie i bogactwo fauny i flory oraz ukształtowania terenu pozwala na odnalezienie najwygodniejszej i najlepszej formy spędzania wypoczynku, zarówno aktywnego, jak i krajoznawczego. Kajakarze znajdą wiele szlaków kajakowych – Szlak Drawy, Szlak Pilawy czy Szlak Dobrzycy. Spragnieni pieszych wędrówek mogą skierować swe kroki szlakami turystycznymi (np. zielony „Szlak wzniesień moreny czołowej”, niebieski „Szlak Szwajcarii Połczyńskiej”, czerwony „Szlak Solny”), a rowerzyści udać się w wycieczki szlakami rowerowymi (np. „Greenway Naszyjnik Północy”, zielony „Jezioro Kańsko”, niebieski „Dookoła Jeziora Sicino”). Na jeziorach cele swych wypraw mogą znaleźć żeglarze, a jeźdźcy mogą podziwiać malownicze widoki Pojezierza Drawskiego z grzbietu swoich wierzchowców. Zainteresowani kulturą i historią mogą poznać zabytki Czaplunka, (m.in. układ

urbanistyczny miasta, kościół z XIII w., dzwonnice drewnianą z XVIII w.) oraz Złocieńca (zamek z XIII, zespół sanatoryjno – szpitalny z początku XX w., zabudowę śródmieścia).

## Media



## Lokalizacja



## KOMENTARZE

Zaloguj się, aby dodać komentarz.



Projekt współfinansowany przez Unię Europejską z Europejskiego Funduszu Rozwoju Regionalnego w ramach Regionalnego Programu Operacyjnego Województwa Zachodniopomorskiego na lata 2007 - 2013.