

# Dawny młyn wodny

Kalisz Pomorski

Młyn znajduje się w północnej części miasta, przy ulicy Młyńskiej 9. Jadąc z centrum należy kierować się na północ ulicą Wolności, a dalej Świerczewskiego, następnie należy skręcić w drogę na Złocieniec i Drawsko Pomorskie, po paruset metrach trzeba za mostkiem skręcić w ulicę Koszalińską. Zobaczywszy drogowskaz kierujący do agroturystyki należy skręcić w prawo, w ulicę Młyńską. Dalej trzeba jechać asfaltową drogą, cały czas prosto. Nieużywany młyn znajduje się po lewej stronie.

Zaniedbany obecnie młyn został zbudowany w XIX wieku nad lewym dopływem Drawy - Drawicą. Przed drugą wojną światową należał do Alberta Wittenhagena. Budynek nosi czytelne ślady licznych przebudów, dostosowujących go do coraz to nowszych technologii i urządzeń. Obecnie młyn stoi niezagospodarowany i nie jest udostępniony do zwiedzania wewnątrz.

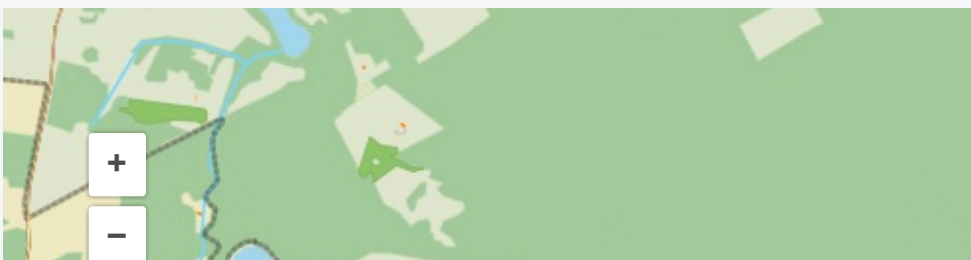
## Tagi

[lato](#)

## Media



## Lokalizacja




## INFORMACJE SZCZEGÓLWE


### ADRES


Młyńska 9, 78-540 [Kalisz Pomorski](#)

### WSPÓŁRZĘDNE

53.3071699498, 15.9288020217  
53° 18' 26", 15° 55' 44"

 [Nawiguj](#)

 [Pokaż na mapie](#)

 [Dodaj do planu podróży](#)



Dane mapy © OpenStreetMap CC BY-SA, © WODGIK  
Szczecin

## KOMENTARZE

Zaloguj się, aby dodać komentarz.



Projekt współfinansowany przez Unię Europejską z Europejskiego Funduszu Rozwoju Regionalnego w ramach Regionalnego Programu Operacyjnego Województwa Zachodniopomorskiego na lata 2007 - 2013.