

Głaz pamiątkowy "Słowino"

Słowino



Głaz pamiątkowy w Słowniu zlokalizowany jest w środkowej części miejscowości. Żeby go zobaczyć należy z drogi nr 37 - prowadzącej w kierunku Darłowa – skręcić w lewo, w drogę wiodącą do Słowinka. Po przejechaniu ok. 50 m, głaz znajduje się po prawej stronie. Obok zlokalizowana jest tzw. "Ściana edukacyjna - dawne konstrukcje - nowe marzenia".

Głaz pamiątkowy w Słowniu ustawiono, by uświetnić 750-lecie istnienia wsi. Rocznicą tą wypadła w 2012 r. Na tablicy przymocowanej do głazu podano wszystkie nazwy, pod którymi znane było Słowino począwszy od roku 1262.

INFORMACJE SZCZEGÓLWE

ADRES

76-150 [Słowino](#)


GODZINY OTWARCIA


24 h


WSPÓŁRZĘDNE

54.3581181263, 16.5140212574

54° 21' 29", 16° 30' 50"

 [Nawiguj](#)

 [Pokaż na mapie](#)

 [Dodaj do planu podróży](#)

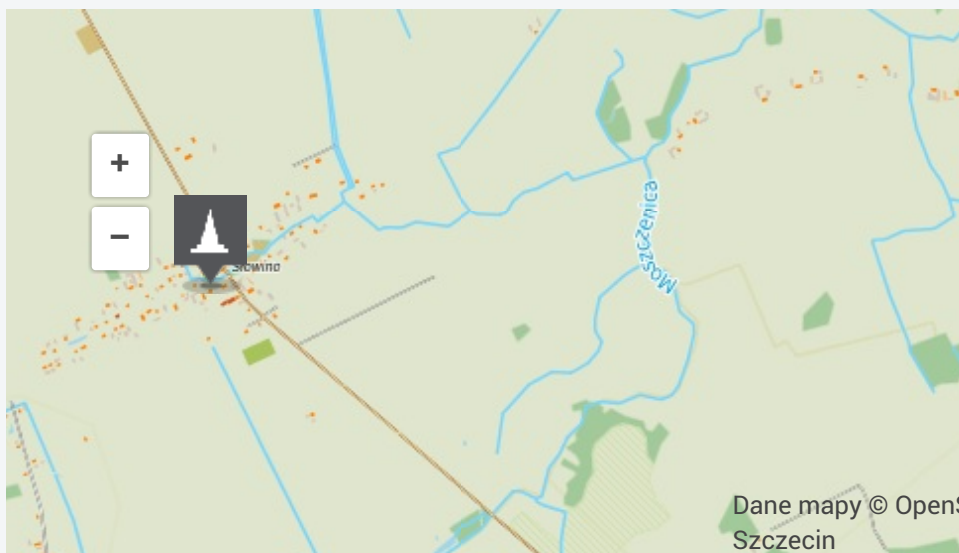
Tagi

[zwiedzanie](#) [historia](#) [pamięć](#)

Media



Lokalizacja



Dane mapy © OpenStreetMap CC BY-SA, © WODGIK Szczecin

KOMENTARZE

Zaloguj się, aby dodać komentarz.



Projekt współfinansowany przez Unię Europejską z Europejskiego Funduszu Rozwoju Regionalnego w ramach Regionalnego Programu Operacyjnego Województwa Zachodniopomorskiego na lata 2007 - 2013.