

# Staromiejski układ urbanistyczny

Złocieniec



Stare Miasto rozciąga się na południe od rzeki Drawy.

W Złocieniu do czasów współczesnych zachował się historyczny, XIV-wieczny układ Starego Miasta. Jego początki sięgają początków naszej ery. Wydarzeniem, które ukształtowało obecny wygląd miasta było nadanie mu praw miejskich. 13 grudnia 1333 roku bracia Hasso i Ludeke von Wedel dokonali lokacji miasta Falkenburg w oparciu o prawo magdeburskie. Złocieniec od samego początku był miastem prywatnym. Dominowała w nim ludność przybyła z terenów obecnych Niemiec. Wytyczono wówczas widoczną do dzisiaj charakterystyczną siatkę ulic oraz centralnie umieszczony rynek. Dynamiczny rozwój Złocienca przerwała wojna trzydziestoletnia (1618-1648), a ciężki okres podtrzymał pożar z 1658 roku. Za sprawą otwarcia pierwszej na Pomorzu Zachodnim przędzalni wyposażonej w maszynę parową Złocieniec przeżywa ożywienie gospodarcze. Pomocne w tym było wyjście miasta spod zarządu prywatnych właścicieli i doprowadzenie kolei. Z pierwotnego

## INFORMACJE SZCZEGÓŁOWE


### ADRES


Stary Rynek 78-520 [Złocieniec](#)

### WSPÓŁRZĘDNE

53.5343639999, 16.0095441945  
53° 32' 4", 16° 0' 34"

 [Nawiguj](#)

 [Pokaż na mapie](#)

 [Dodaj do planu podróży](#)

założenia miejskiego do naszych czasów dotrwał jedynie kościół. Pewne wyobrażenie o dawnym Złocińcu dają: XIX-wieczny ratusz, stojący w miejscu pierwszej budowli z XIV wieku oraz resztki zamku przy ulicy Ogród Pałacowy. Całość założenia Starego Miasta w Złocińcu została wpisana do rejestru zabytków.

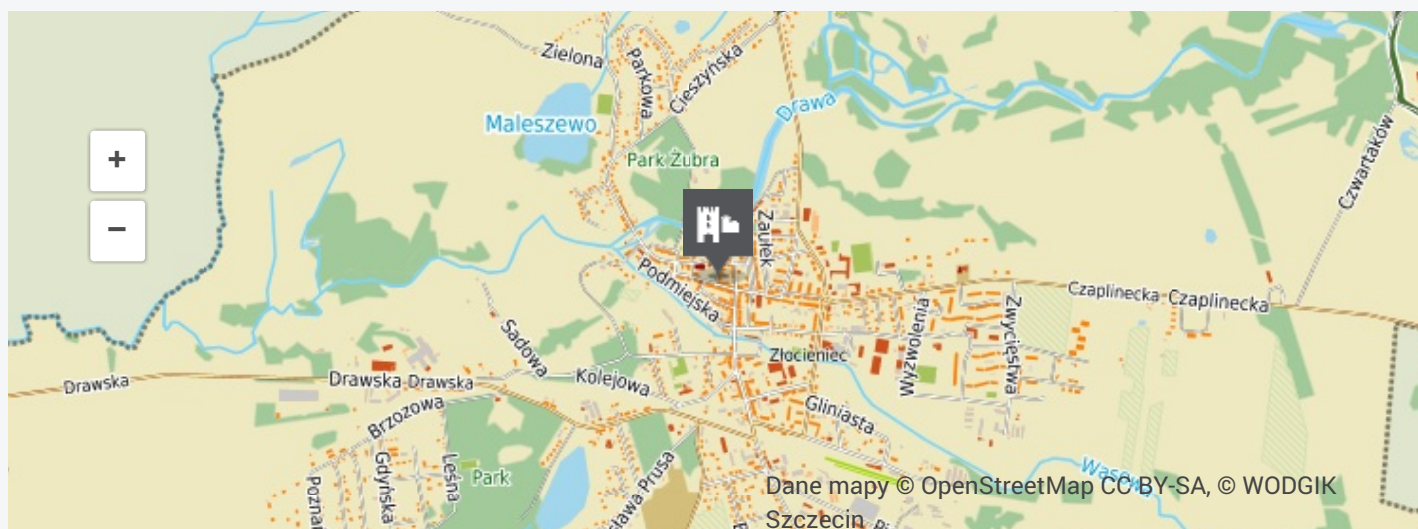
## Tagi

[miejsce](#) [geocatching](#)

## Media



## Lokalizacja



## KOMENTARZE

Zaloguj się, aby dodać komentarz.



Projekt współfinansowany przez Unię Europejską z Europejskiego Funduszu Rozwoju Regionalnego w ramach Regionalnego Programu Operacyjnego Województwa Zachodniopomorskiego na lata 2007 - 2013.

