

# Bunkier B-Werk w Szczecinku

## Szczecinek

Bunkier B-Werk położony jest przy ul. Kościuszki w pobliżu Hotelu Viki oraz na trasie wyjazdowej na Połczyn Zdrój. Przed bunkrem znajduje się duży bezpłatny parking.

B-Werk to jeden z największych bunkrów Wału Pomorskiego. Dziś funkcjonuje jako muzeum militarne, gdzie można zwiedzić jego wnętrze oraz zapoznać się z zebranymi zbiorami i historią Wału Pomorskiego. Przed bunkrem znajduje się również wystawa pojazdów militarnych, wśród zbiorów również oryginalny czołg.

Budowa Bunkra rozpoczęła się w 1934 roku. Jest to jeden z 7 dwukondygnacyjnych bunkrów ciężkich na całym Wale Pomorskim i do tego najlepiej zachowany. Wyposażony w cztery stanowiska dla ciężkich karabinów maszynowych przy czym jedno z nich znajdowało się w kopule pancerniej a dwa kolejne w unikalnych kazamatach pancernych. Jego zadaniem była obrona jednej z najważniejszych dróg prowadzących w głąb Niemiec przed ewentualnym atakiem wojsk polskich. Znajdują się tu również takie pomieszczenia jak: maszynownia, w której były agregaty prądotwórcze, pomieszczenie dowódcy, pomieszczenie opatrunkowe, własne ujęcie wody, pomieszczenia dla żołnierzy oraz inne. Wejścia do obiektu broni zapadnia. Obiekt znajduje się na oznakowanej trasie Zachodniopomorskie Fortyfikacje.

### INFORMACJE SZCZEGÓŁOWE

#### ADRES

Kościuszki 78-400 [Szczecinek](#)

#### TELEFON

+48 604 26 4 488

#### GODZINY OTWARCIA

Obiekt dostępny jest w czasie nieograniczonym do zwiedzania z zewnątrz. Wejście do środka możliwe jest w godzinach:

SEZON LETNI od 15 czerwca do 15 września sob. i niedz. od godz. 12:00 - 16:00

SEZON JESIEŃ, WIOSNA od 1 maja do 14 czerwca oraz od 16 września do 15 października w niedz. 12:00 - 16:00

SEZON ZIMOWY wyłącznie po wcześniejszym umówieniu

DLA GRUP ZORGANIZOWANYCH  
MOŻLIWE JEST UMÓWIENIE  
INNYCH TERMINÓW ZWIEDZANIA

#### WWW


[www.walpomorski.pl](http://www.walpomorski.pl)


#### E-MAIL


[1945wp@wp.pl](mailto:1945wp@wp.pl)

#### WSPÓŁRZĘDNE

53.7176528248, 16.6535971624  
53° 43' 4", 16° 39' 13"

 Nawiguj

 Pokaż na mapie

 [Dodaj do planu podróży](#)

## Tagi

[szlak](#) [zwiedzanie](#) [historia](#) [pamięć](#)

## Media



## Lokalizacja



## KOMENTARZE

Zaloguj się, aby dodać komentarz.



Projekt współfinansowany przez Unię Europejską z Europejskiego Funduszu Rozwoju Regionalnego w ramach Regionalnego Programu Operacyjnego Województwa Zachodniopomorskiego na lata 2007 - 2013.